

## 1. PATRIMÔNIO PROTEGIDO NO MUNICÍPIO

### 1.1. PATRIMÔNIO PROTEGIDO POR TOMBAMENTO









MUNICIPAL		
FOTO	DESIGNAÇÃO   ENDEREÇO	CATEGORIA
	<b>1. Distribuidora Geral de Energia – Casa da Banda.</b> Rua Ascânio Lima, 50	BI
	<b>DOCUMENTAÇÃO   DATA   APROVAÇÃO</b>	<b>INVENTARIADO</b>
	Decreto de Tombamento nº: 2352/02 Data do tombamento: 27/03/2002 Dossiê enviado ao IEPHA/MG em abril/2005. OBS: Dossiê aprovado pelo IEPHA/MG	SIM
	<b>2. Cruzeiro dos Mártires</b> Avenida Travessa Paulo Jacinto, s/n	BI
	<b>DOCUMENTAÇÃO   DATA   APROVAÇÃO</b>	<b>INVENTARIADO</b>
	Decreto de Tombamento nº: 1959/1999 Data do tombamento: 30/04/1999 Dossiê enviado ao IEPHA/MG em abril/1999. OBS: Dossiê aprovado pelo IEPHA/MG	SIM
	<b>3. Gruta da Cazanga</b> Estrada para a sede da Mineração João Vaz Sobrinho Ltda.	CP
	<b>DOCUMENTAÇÃO   DATA   APROVAÇÃO</b>	<b>INVENTARIADO</b>
	Decreto de Tombamento nº: 3182/2009 Data do tombamento: 21 de dezembro de 2009 Dossiê enviado ao IEPHA/MG em abril 2011 Dossiê aprovado pelo IEPHA/MG	NÃO
	<b>4. Capela de São Julião</b> Estrada Municipal Arcos / Paineiras	BI
	<b>DOCUMENTAÇÃO   DATA   APROVAÇÃO</b>	<b>INVENTARIADO</b>
	Decreto de Tombamento nº: 2353/2002 Data do tombamento: 27/03/2002 Dossiê enviado ao IEPHA/MG em abril/2005 OBS: Dossiê não aprovado pelo IEPHA/MG	SIM

FOTO	DESIGNAÇÃO   ENDEREÇO	CATEGORIA
	<b>5. Capela do Senhor Bom Jesus</b> Estrada Paineiras / Calciolândia	BI
	<b>DOCUMENTAÇÃO   DATA   APROVAÇÃO</b>	<b>INVENTARIADO</b>
	Decreto de Tombamento n°: 2354/2002 Data do tombamento: 27/03/2002 Dossiê enviado ao IEPHA/MG em abril/2005 <b>OBS:</b> Dossiê não aprovado pelo IEPHA/MG	SIM
	<b>6. Subestação de Usina de Força</b> Rua Professor Francisco Fernandes, s/n	BI
	<b>DOCUMENTAÇÃO   DATA   APROVAÇÃO</b>	<b>INVENTARIADO</b>
	Decreto de Tombamento n°: 2355/2002 Data do tombamento: 27/03/2002 Dossiê enviado ao IEPHA/MG em abril/2005 <b>OBS:</b> Dossiê não aprovado pelo IEPHA/MG	SIM
	<b>7. Parque Municipal da Usina Velha</b> Estrada Arcos / São Domingos	CP
	<b>DOCUMENTAÇÃO   DATA   APROVAÇÃO</b>	<b>INVENTARIADO</b>
	Decreto de Tombamento n°: 2356/2002 Data do tombamento: 27/03/2002 Dossiê enviado ao IEPHA/MG em abril/2005. <b>OBS:</b> Dossiê não aprovado pelo IEPHA/MG	SIM
	<b>8. Mural em Óleo Sobre Tela Intitulado “Painel de Arcos”</b> Saguão da Casa de Cultura	BM
	<b>DOCUMENTAÇÃO   DATA   APROVAÇÃO</b>	<b>INVENTARIADO</b>
	Decreto de Tombamento n°: 4.783/2018 Data do tombamento: 26 de outubro de 2018 Dossiê enviado ao IEPHA/MG em 2018. Dossiê aprovado pelo IEPHA/MG	SIM
	<b>9. Obelisco da Praça</b> Praça Floriano Peixoto	BI
	<b>DOCUMENTAÇÃO   DATA   APROVAÇÃO</b>	<b>INVENTARIADO</b>
	Decreto de tombamento n°: 5395/2019 Dossiê enviado ao IEPHA/MG em: 2019 Aprovado: Não	SIM

FOTO	DESIGNAÇÃO   ENDEREÇO	CATEGORIA
	<b>10. Conjunto Paisagístico do Calçamento da Rua Augusto Lara</b>	CP
	<b>DOCUMENTAÇÃO   DATA   APROVAÇÃO</b>  Decreto de tombamento n°: 5786/2020 Dossiê enviado ao IEPHA/MG em: 2020 Aprovado: SIM	<b>INVENTARIADO</b>  NÃO

<b>ESTADUAL</b>	Não possui bens tombados para o nível Estadual.
<b>FEDERAL</b>	Não possui bens tombados para o nível Federal.

## 1.2. PATRIMÔNIO PROTEGIDO POR REGISTRO


MUNICIPAL		
FOTO	DESIGNAÇÃO   ENDEREÇO	CATEGORIA
	<b>1. FESTA DE NOSSA SENHORA DO ROSÁRIO</b>	IMATERIAL <i>Celebrações</i>
ESTADUAL		
FOTO	DESIGNAÇÃO   ENDEREÇO	CATEGORIA
	<b>2. FOLIAS DE MINAS</b>	IMATERIAL <i>Formas de Expressão</i>
	<b>3. VIOLAS DE MINAS</b>	IMATERIAL <i>Saberes e Formas de Expressão</i>
FEDERAL		
FOTO	DESIGNAÇÃO   ENDEREÇO	CATEGORIA
	<b>4. RODA DE CAPOEIRA E/OU OFÍCIO DE MESTRE DA CAPOEIRA</b>	IMATERIAL <i>Saberes e Formas de Expressão</i>

### 1.3. PATRIMÔNIO INVENTARIADO PELO MUNICÍPIO




#### EXERCÍCIO 2000

DENOMINAÇÃO	LOCALIZAÇÃO	ANO DO INVENTÁRIO	EXERCÍCIO DE ATUALIZAÇÃO
1. (CP) Parque Municipal da Usina Velha	Estrada Arcos / São Domingos, s/n	1999 Exercício 2000	
2. (BI) Capela de São Julião	Fazenda São Julião	1999 Exercício 2000	
3. (BI) Residência	Praça Martins Dias, 28	1999 Exercício 2000	
4. (BI) Residência e comércio	Av. Governador Valadares, 58	1999 Exercício 2000	
5. (BI) Residência	Av. Governador Valadares, s/n	2000 Exercício 2001	
6. (BI) Residência	Av. Governador Valadares, 183	2000 Exercício 2001	
7. (BI) Residência	Av. Governador Valadares, 492	2000 Exercício 2001	
8. (BI) Residência	Rua Sagrado Coração de Jesus, 75	1999 Exercício 2000	
9. (BI) Residência	Av. Magalhães Pinto, 198	1999 Exercício 2000	
10. (BI) Residência	Rua Augusto Lara, 115	2000 Exercício 2001	
11. (BI) Residência	Rua Augusto Lara, 170	2000 Exercício 2001	
12. (BI) Residência	Rua Augusto Lara, 593	1999 Exercício 2000	
13. (BI) Residência	Rua Augusto Lara, 756	2000 Exercício 2001	
14. (BI) Escola Estadual Yolanda Jovino Vaz	Praça Floriano Peixoto, s/n	1999 Exercício 2000	
15. (BI) Residência	Praça Floriano Peixoto, s/n	2000 Exercício 2001	
16. (BI) Residência	Rua Getúlio Vargas, 488	2000 Exercício 2001	
17. (BI) Casa da Cultura	Rua Getúlio Vargas, 34	1999 Exercício 2000	
18. (BI) Cruzeiro	Avenida Travessa Paulo Jacinto, s/n	1999 Exercício 2000	
19. (BI) Residência	Rua Farmacêutico Francisco Frias, 16	2000 Exercício 2001	






**EXERCÍCIO 2008****ESTRUTURAS ARQUITETÔNICAS E URBANÍSTICAS (BI)**





FOTO	DESIGNAÇÃO   ENDEREÇO	EXERCÍCIO DE ATUALIZAÇÃO	ÁREA
	1. Edificação Residencial Rua Augusto Lara, 102	2020	Urbana (Área 01 – Seção A)

**BENS INTEGRADOS E BENS MÓVEIS (BM)**


FOTO	DESIGNAÇÃO   ENDEREÇO	EXERCÍCIO DE ATUALIZAÇÃO	ÁREA
	1. Cristo Redentor Rua Getúlio Vargas	2020	Urbana (Área 01 – Seção A)
	2. Álbum de retratos Rua Coronel José Ribeiro do Vale, 225	2020	Urbana (Área 01 – Seção A)
	3. Calibrador de rolhas Rua Israel Pinheiro, 36	2020	Urbana (Área 01 – Seção A)



	<p>4. Cadeira Rua Sagrado Coração de Jesus, 75</p>	<p>2021</p>	<p>Urbana (Área 01 – Seção A)</p>
	<p>5. Lamparina Rua Israel Pinheiro, 36</p>	<p>2021</p>	<p>Urbana (Área 01 – Seção A)</p>
	<p>6. Machado de lenhador Rua Getúlio Vargas, 34</p>		<p>Urbana (Área 01 – Seção A)</p>
	<p>7. Roca Rua Sagrado Coração de Jesus, 75</p>	<p>2021</p>	<p>Urbana (Área 01 – Seção A)</p>
	<p>8. Imagem de Santo Antônio Rua Sagrado Coração de Jesus, 75</p>		<p>Urbana (Área 01 – Seção A)</p>



	9. Painel Rua Getúlio Vargas, 34	2020	Urbana (Área 01 – Seção A)
	10. Túnica Rua Israel Pinheiro, 36  (BEM INEXISTENTE)	2020	Urbana (Área 01 – Seção A)
	11. Bolsa de Tricô Rua Israel Pinheiro, 36 B	2020	Urbana (Área 01 – Seção A)
	12. Escumadeira Rua Sagrado Coração de Jesus, 75 B - Centro		Urbana (Área 01 – Seção A)

### BENS ARQUIVÍSTICOS (ARQ)

FOTO	DESIGNAÇÃO   ENDEREÇO	EXERCÍCIO DE ATUALIZAÇÃO	ÁREA
	1. Certificado Rua Israel Pinheiro, 36	2020	Urbana (Área 01 – Seção A)



**IMATERIAL (IMA)**

FOTO	DESIGNAÇÃO   ENDEREÇO	EXERCÍCIO DE ATUALIZAÇÃO	ÁREA
	1. Cavalgada	2021	Urbana (Área 01 – Seção A)
	2. Festa Nossa Senhora do Carmo		Urbana (Área 01 – Seção A)






**EXERCÍCIO 2009****ESTRUTURAS ARQUITETÔNICAS E URBANÍSTICAS (BI)**

FOTO	DESIGNAÇÃO   ENDEREÇO	EXERCÍCIO DE ATUALIZAÇÃO	ÁREA
	1. Edificação Comercial Praça João Pessoa, 357, Centro	2020	Urbana (Área 01 – Seção A)
	2. Edificação Residencial Praça João Pessoa, 332, Centro	2020	Urbana (Área 01 – Seção A)
	3. Edificação Residencial R. Farmacêutico Francisco Frias, 139, Centro		Urbana (Área 01 – Seção B)
	4. Parque Municipal de Arcos Rua Joaquim Murinho, bairro São José	2021	Urbana (Área 01 – Seção A)

**BENS MÓVEIS E INTEGRADOS (BM)**




FOTO	DESIGNAÇÃO   ENDEREÇO	EXERCÍCIO DE ATUALIZAÇÃO	ÁREA
	1. Jogo de Quarto do Casal Fonseca Praça João Pessoa, 332, Centro		Urbana (Área 01 – Seção A)
	2. Chapeleira Praça João Pessoa, 332, Centro		Urbana (Área 01 – Seção A)
	4. Relógio de pendulo R. Farmacêutico Francisco Frias, 139, Centro		Urbana (Área 01 – Seção A)
	5. Mancebo R. Farmacêutico Francisco Frias, 139, Centro		Urbana (Área 01 – Seção A)
	6. Quadro de fotos R. Coronel José Ribeiro, 225, Centro	2021	Urbana (Área 01 – Seção A)

	<p>7. Chaleira R. Coronel José Ribeiro, 225, Centro</p>	<p>2022</p>	<p>Urbana (Área 01 – Seção A)</p>
	<p>8. Cálice de bronze R. Coronel José, da Cunha, 225, Centro</p>	<p>2022</p>	<p>Urbana (Área 01 – Seção A)</p>
	<p>9. Castiçal R. Coronel José Ribeiro, 225, Centro</p>	<p>2021</p>	<p>Urbana (Área 01 – Seção A)</p>
	<p>10. Carrinho de bebida R. Coronel José Ribeiro, 225, Centro</p>	<p>2022</p>	<p>Urbana (Área 01 – Seção A)</p>
	<p>11. Caixa de fósforos R. Coronel José Ribeiro, 225, Centro</p>	<p>2022</p>	<p>Urbana (Área 01 – Seção A)</p>
	<p>12. Rádio (Gravador à Válvula de Rolo) R. Coronel José Ribeiro, 225, Centro</p>	<p>2021</p>	<p>Urbana (Área 01 – Seção A)</p>


	<p>13. Sino R. Coronel José Ribeiro, 225, Centro</p>	<p>2022</p>	<p>Urbana (Área 01 – Seção A)</p>
	<p>14. Máquina de Escrever R. Coronel José Ribeiro, 225, Centro</p>	<p>2021</p>	<p>Urbana (Área 01 – Seção A)</p>
	<p>15. Obelisco Praça da Matriz</p>	<p>2022</p>	<p>Urbana (Área 01 – Seção A)</p>
	<p>16. Coreto Praça da Matriz</p>	<p>2021</p>	<p>Urbana (Área 01 – Seção A)</p>
	<p>17. Monumento Rua Dito Fonseca / Praça Floriano Peixoto</p>		<p>Urbana (Área 01 – Seção A)</p>



**BENS ARQUIVÍSTICOS (BM)**




FOTO	DESIGNAÇÃO   ENDEREÇO	EXERCÍCIO DE ATUALIZAÇÃO	ÁREA
	1. Partituras Joaquim Murтинho, bairro São José		Urbana (Área 01 – Seção A)
	2. Livros de Escritura – Cartório Hilton Rocha Praça Floriano Peixoto  (IMPEDIMENTO DE ACESSO AO BEM)	2022	Urbana (Área 01 – Seção A)
	3. Livros de Procuração – Cartório Hilton Rocha Praça Floriano Peixoto  (IMPEDIMENTO DE ACESSO AO BEM)	2022	Urbana (Área 01 – Seção A)

**CONJUNTO PAISAGÍSTICO (CP)**

FOTO	DESIGNAÇÃO   ENDEREÇO	EXERCÍCIO DE ATUALIZAÇÃO	ÁREA
	1. Bosque do Parque Municipal de Esporte Rua Joaquim Murтинho, Bairro São José	2021	Urbana (Área 01 – Seção A)

**BENS IMATERIAIS (IMA)**

FOTO	DESIGNAÇÃO   ENDEREÇO	EXERCÍCIO DE ATUALIZAÇÃO	ÁREA
------	-----------------------	--------------------------	------

	1. Rua Augusto Lara		Urbana (Área 01 – Seção A)
	2. Festa dos Trabalhadores		Urbana (Área 01 – Seção A)
	3. Festa da terceira idade		Urbana (Área 01 – Seção A)


## EXERCÍCIO 2010

### ESTRUTURAS ARQUITETÔNICAS E URBANÍSTICAS (BI)

FOTO	DESIGNAÇÃO   ENDEREÇO	EXERCÍCIO DE ATUALIZAÇÃO	ÁREA
	Escola Estadual Dona Maricota Pinto. Rua Rosário, nº. 637		Urbana (Área 01 – Seção B)
	Residência Rua Augusto Lara, nº. 961.	2023	Urbana (Área 01 – Seção B)
	Residência Rua Augusto Lara, nº. 1157.	2023	Urbana (Área 01 – Seção B)
	Trecho da Rua Augusto Lara – entre Rua Álvares da Silva e Travessa Nossa Senhora do Carmo		Urbana (Área 01 – Seção B)





<b>BENS MÓVEIS (BM)</b>			
<b>FOTO</b>	<b>DESIGNAÇÃO   ENDEREÇO</b>	<b>EXERCÍCIO DE ATUALIZAÇÃO</b>	<b>ÁREA</b>
	1 - Quadros Pintor José Carlos Franco Carvalho Rua Israel Pinheiro, nº. 152.		Urbana (Área 01 – Seção B)
	2 - Imagem Nossa Senhora do Rosário – E.E. Dona Maricota Pinto Rua Rosário, nº. 637		Urbana (Área 01 – Seção B)
	1. Caderno de Registro Histórico da E.E. Dona Maricota Pinto Rua Rosário, nº. 637		Urbana (Área 01 – Seção B)
	2. Móveis quarto de solteiro de Residência Rua Augusto Lara, nº. 961.		Urbana (Área 01 – Seção B)
	3. Móveis quarto de casal de Residência Rua Augusto Lara, nº. 961		Urbana (Área 01 – Seção B)






<b>PATRIMÔNIO IMATERIAL - CELEBRAÇÕES (IMA)</b>			
<b>FOTO</b>	<b>DESIGNAÇÃO   ENDEREÇO</b>	<b>EXERCÍCIO DE ATUALIZAÇÃO</b>	<b>ÁREA</b>
	1 - Festa Junina da E.E. Dona Maricota Pinto Rua Rosário, nº. 637		Urbana (Área 01 – Seção B)

	2 - Coroação Nossa Senhora da E.E. Dona Maricota Pinto Rua Rosário, nº. 637		Urbana (Área 01 – Seção B)
	3 - Desfile da E.E. Dona Maricota Pinto Rua Rosário, nº. 637		Urbana (Área 01 – Seção B)
	4 - Fanfarra da E.E. Dona Maricota Pinto Rua Rosário, nº. 637		Urbana (Área 01 – Seção B)
	5 - Festa do Dia das Mães da E.E. Dona Maricota Pinto Rua Rosário, nº. 637		Urbana (Área 01 – Seção B)


#### PATRIMÔNIO IMATERIAL – PERSONALIDADES



FOTO	DESIGNAÇÃO   ENDEREÇO	EXERCÍCIO DE ATUALIZAÇÃO	ÁREA
	1 - José Carlos Franco de Carvalho		Urbana (Área 01 – Seção B)
	2 - Fernando Dias Nogueira		Urbana (Área 01 – Seção B)

**EXERCÍCIO 2011****ESTRUTURAS ARQUITETÔNICAS E URBANÍSTICAS (BI)**


FOTO	DESIGNAÇÃO   ENDEREÇO	EXERCÍCIO DE ATUALIZAÇÃO	ÁREA
	1 - Creche Sem Fronteiras (Sociedade Os Pequenininos de Deus)		Urbana (Área 01 – Seção C)
	2 - Lar Pousada dos Bertho		Urbana (Área 01 – Seção C)
	3 - Edificação Residencial Av. João Vaz Sobrinho s/ número		Urbana (Área 01 – Seção C)
	3 - Edificação Residencial Rua Gameleira, 65		Urbana (Área 01 – Seção C)
	4 - Edificação Residencial Rua Floresta, 95		Urbana (Área 01 – Seção C)

**BENS MÓVEIS E INTEGRADOS (BM)**


FOTO	DESIGNAÇÃO   ENDEREÇO	EXERCÍCIO DE ATUALIZAÇÃO	ÁREA
	1 - Berço Av. João Vaz Sobrinho s/ número		Urbana (Área 01 – Seção C)

	2 - Cama de Casal Rua Floresta, 95		Urbana (Área 01 – Seção C)
	3 - Cruzeiro Rua Capitão José Polinário, s/ número		Urbana (Área 01 – Seção C)


### PATRIMÔNIO IMATERIAL – MODOS DE FAZER (IMA)

FOTO	DESIGNAÇÃO   ENDEREÇO	EXERCÍCIO DE ATUALIZAÇÃO	ÁREA
	1 - Boneca de Pano Rua 25 de Dezembro, 262		Urbana (Área 01 – Seção C)


### PATRIMÔNIO IMATERIAL – Lugares (IMA)

FOTO	DESIGNAÇÃO   ENDEREÇO	EXERCÍCIO DE ATUALIZAÇÃO	ÁREA
	1 - Praça Joaquim Hilarino Silva		Urbana (Área 01 – Seção C)

### PATRIMÔNIO IMATERIAL – Personalidades (IMA)

FOTO	DESIGNAÇÃO   ENDEREÇO	EXERCÍCIO DE ATUALIZAÇÃO	ÁREA
	1 - Sr. Jarbas Ferreira Pires		Urbana (Área 01 – Seção C)




	2 - Padre Luciano Pires		Urbana (Área 01 – Seção C)
---	-------------------------	--	-------------------------------

## EXERCÍCIO 2012





### ESTRUTURAS ARQUITETÔNICAS E URBANÍSTICAS (BI)

FOTO	DESIGNAÇÃO   ENDEREÇO	EXERCÍCIO DE ATUALIZAÇÃO	ÁREA
	01 - Igreja de Santo Antônio Avenida Nossa Senhora do Carmo, S/N, Bairro Santo Antônio		Urbana (Área 01 – Seção C)
	02 - Praça Maria José Dias de Azevedo. Rua José Maria Dias S/No – Bairro Sol Nascente		Urbana (Área 01 – Seção C)
	03 - Estação Ferroviária da Ferrovia Centro Atlântica. Rua Deusdedes Rodrigues de Souza, S/N, Bairro Jardim Bela Vista		Urbana (Área 01 – Seção C)
	04 – Escola Municipal Antonio Davi Franco. Rua Hilton Rocha, s/nº - Bairro Planalto II		Urbana (Área 01 – Seção C)

### CONJUNTO PAISAGÍSTICO (CP)


FOTO	DESIGNAÇÃO   ENDEREÇO	EXERCÍCIO DE ATUALIZAÇÃO	ÁREA
	05 – Parque aquático Municipal. Rua Hilton Rocha, s/nº - Bairro Planalto II	2023	Urbana (Área 01 – Seção C)

**BENS MÓVEIS (BM)**


<b>FOTO</b>	<b>DESIGNAÇÃO   ENDEREÇO</b>	<b>EXERCÍCIO DE ATUALIZAÇÃO</b>	<b>ÁREA</b>
 A photograph of a dark brown wooden statue of Santo Antônio, standing and holding a child on his hip. The statue is mounted on a small, dark, ornate base.	06 - Imagem de Santo Antônio. Avenida Nossa Senhora do Carmo, S/N, Bairro Santo Antonio		Urbana (Área 01 – Seção C)
 A photograph of a statue of São Judas Tadeu, dressed in a red and green robe. The statue is standing and holding a book. It is set against a red background.	07 - Imagem de São Judas Tadeu. Rua Coronel Jovelino Rabelo, nº 288, Bairro São Judas Tadeu		Urbana (Área 01 – Seção C)
 A photograph of a rosary with a dark, possibly black or dark green, beads and a small cross at the bottom. The rosary is laid out vertically against a light blue background.	08 – Rosário. Rua José Fernandes Nogueira No466, Bairro Esperança II.		Urbana (Área 01 – Seção C)
 A photograph of a dark, ornate metal turíbulo (incense burner) hanging from a chain. It has a rounded body and a decorative top.	09 – Turíbulo. Rua José Fernandes Nogueira No466, Bairro Esperança II		Urbana (Área 01 – Seção C)





**BENS INTEGRADOS (BIN)**

FOTO	DESIGNAÇÃO   ENDEREÇO	EXERCÍCIO DE ATUALIZAÇÃO	ÁREA
	10 - Conjunto de Vitrais da Igreja de Santo Antônio. Avenida Nossa Senhora do Carmo, S/N, Bairro Santo Antônio	2023	Urbana (Área 01 – Seção C)


**PATRIMÔNIO IMATERIAL – Personalidades (IMA)**



FOTO	DESIGNAÇÃO   ENDEREÇO	EXERCÍCIO DE ATUALIZAÇÃO	ÁREA
	11 - Gislene Aparecida Miguel. Rua José Fernandes Nogueira No466, Bairro Esperança II.		Urbana (Área 01 – Seção C)

**PATRIMÔNIO IMATERIAL – Celebrações (IMA)**

FOTO	DESIGNAÇÃO   ENDEREÇO	EXERCÍCIO DE ATUALIZAÇÃO	ÁREA
	12 - Trezena de Santo Antônio. Avenida Nossa Senhora do Carmo, S/N, Bairro Santo Antônio.		Urbana (Área 01 – Seção C)
	13 - Festa de São Judas Tadeu Bairro de São Judas Tadeu.		Urbana (Área 01 – Seção C)

**EXERCÍCIO 2013****ESTRUTURAS ARQUITETÔNICAS E URBANÍSTICAS (BI)**


FOTO	DESIGNAÇÃO   ENDEREÇO	EXERCÍCIO DE ATUALIZAÇÃO	ÁREA
	01 – Capela de Bom Jesus Comunidade Piranhas – Zona Rural		Área 2 (Zona Rural)

	<p>02 – Capela de São Julião Comunidade Paineiras – Zona Rural</p>		<p>Área 2 (Zona Rural)</p>
	<p>03 - Fazenda São Julião Comunidade Paineiras – Zona Rural</p>		<p>Área 2 (Zona Rural)</p>

**BENS MÓVEIS (BM)**

FOTO	DESIGNAÇÃO   ENDEREÇO	EXERCÍCIO DE ATUALIZAÇÃO	ÁREA
	<p>04 - Imagem de São Julião. Capela de São Julião Comunidade Paineiras – Zona Rural</p>		<p>Área 2 (Zona Rural)</p>
	<p>05 - Cruzeiro Capela de São Julião Comunidade Paineiras – Zona Rural</p>		<p>Área 2 (Zona Rural)</p>


**SÍTIO ARQUEOLÓGICO (PAR)**

FOTO	DESIGNAÇÃO   ENDEREÇO	EXERCÍCIO DE ATUALIZAÇÃO	ÁREA
	06 - Pinturas Rupestres do Sítio Posse Grande		Área 4 (Zona Rural)

**EXERCÍCIO 2014****ESTRUTURAS ARQUITETÔNICAS E URBANÍSTICAS (BI)**


FOTO	DESIGNAÇÃO   ENDEREÇO	EXERCÍCIO DE ATUALIZAÇÃO	ÁREA
	01 – Antiga Sede da Fazenda São Julião Comunidade Paineiras		Área 2 (Zona Rural)
	02 – Fazenda do Sr. José Borginho (José Bernardino). Comunidade de Paus Secos.		Área 2 (Zona Rural)
	03 – Capela de São José. Comunidade de Paus Secos.		Área 2 (Zona Rural)
	04 – Fazenda Santa Maria. Comunidade Ilha.		Área 2 (Zona Rural)
	05 – Capela do Sr. Bom Jesus. Comunidade da Ilha.		Área 2 (Zona Rural)

**BENS INTEGRADOS (BIN)**


<b>FOTO</b>	<b>DESIGNAÇÃO   ENDEREÇO</b>	<b>EXERCÍCIO DE ATUALIZAÇÃO</b>	<b>ÁREA</b>
	06 – Pinturas Parietais da Fazenda São Julião. Comunidade Paineiras		Área 2 (Zona Rural)

**BENS MÓVEIS (BM)**


<b>FOTO</b>	<b>DESIGNAÇÃO   ENDEREÇO</b>	<b>EXERCÍCIO DE ATUALIZAÇÃO</b>	<b>ÁREA</b>
	07 – Aparelho de Jantar de louça Inglesa de início do XX. Comunidade Paineiras		Área 2 (Zona Rural)
	08 – Armário em madeira do início do XX. Comunidade Paineiras		Área 2 (Zona Rural)
	09 – Garraão de aguardente. BM Comunidade de Paus Secos Arcos - MG		Área 2 (Zona Rural)

	10 – Pilão em latão fundido. Comunidade de Paus Secos		Área 2 (Zona Rural)
---	--	--	------------------------


#### PATRIMÔNIO IMATERIAL – Ofícios e Modos de Fazer (IMA)

FOTO	DESIGNAÇÃO   ENDEREÇO	EXERCÍCIO DE ATUALIZAÇÃO	ÁREA
	11 – Fabricação de biscoitos e quitandas. Comunidade Paineiras		Área 2 (Zona Rural)

#### PATRIMÔNIO IMATERIAL – Personalidades (IMA)


FOTO	DESIGNAÇÃO   ENDEREÇO	EXERCÍCIO DE ATUALIZAÇÃO	ÁREA
	12 – Sr. José Maria Ribeiro. Comunidade Paineiras		Área 2 (Zona Rural)

#### SÍTIOS NATURAIS – (SN)

FOTO	DESIGNAÇÃO   ENDEREÇO	EXERCÍCIO DE ATUALIZAÇÃO	ÁREA
	13 – Lagoa das Piranhas. Comunidade Piranhas		Área 2 (Zona Rural)

#### EXERCÍCIO 2015

#### ESTRUTURAS ARQUITETÔNICAS E URBANÍSTICAS (BI)



FOTO	DESIGNAÇÃO   ENDEREÇO	EXERCÍCIO DE ATUALIZAÇÃO	ÁREA
	01 – Edificação Residencial – Sede da Fazenda do Sr. Oscar. Zona Rural		Área 3 (Zona Rural)




**BENS MÓVEIS (BM) | INTEGRADOS**

FOTO	DESIGNAÇÃO   ENDEREÇO	EXERCÍCIO DE ATUALIZAÇÃO	ÁREA
	02 – Pilão do Século XX – Sede da Fazenda do Sr. Oscar. Zona Rural		Área3 (Zona Rural)
	03 – Fogão a Lenha – Sede da Fazenda do Sr. Oscar. Zona Rural		Área3 (Zona Rural)
	04 – Retrato de Dona Ana – Sede da Fazenda da Dona Ana. Zona Rural		Área3 (Zona Rural)

**EXERCÍCIO 2016****ESTRUTURAS ARQUITETÔNICAS E URBANÍSTICAS (BI)**


FOTO	DESIGNAÇÃO   ENDEREÇO	EXERCÍCIO DE ATUALIZAÇÃO	ÁREA
	01 – Usina Velha – Parque Municipal da Usina Velha. Zona Rural		Área3 (Zona Rural)
	02-Cercado de pedra – Sede da Fazenda Boa vista.		Área3 (Zona Rural)

**BENS MÓVEIS E INTEGRADOS (BM)**



FOTO	DESIGNAÇÃO   ENDEREÇO	EXERCÍCIO DE ATUALIZAÇÃO	ÁREA
	03– Maquina Tear Século XX– Sede da Fazenda Sobradinho.		Área3 (Zona Rural)





**EXERCÍCIO 2017****ESTRUTURAS ARQUITETÔNICAS E URBANÍSTICAS (BI)**

FOTO	DESIGNAÇÃO   ENDEREÇO	EXERCÍCIO DE ATUALIZAÇÃO	ÁREA
	01 – Casarão Comunidade Boca da Mata		Zona Rural ÁREA 04



**BENS MÓVEIS E INTEGRADOS (BM)**

FOTO	DESIGNAÇÃO   ENDEREÇO	EXERCÍCIO DE ATUALIZAÇÃO	ÁREA
	02 – Barril de Bálsamo Fazenda do Criolo - Comunidade Boca da Mata		Zona Rural ÁREA 04
	03 – Moinho de Pedra Fazenda do Criolo - Comunidade Boca da Mata		Zona Rural ÁREA 04



**BEM IMATERIAL (IMA)**

FOTO	DESIGNAÇÃO   ENDEREÇO	EXERCÍCIO DE ATUALIZAÇÃO	ÁREA
	04 – Modo de fazer: Cachaça Acaciana Comunidade Boca da Mata		Zona Rural ÁREA 04
	05 – Modo de fazer: Rapadura Comunidade Boca da Mata		Zona Rural ÁREA 04


**EXERCÍCIO 2018****ESTRUTURAS ARQUITETÔNICAS E URBANÍSTICAS (BI)**



FOTO	DESIGNAÇÃO   ENDEREÇO	EXERCÍCIO DE ATUALIZAÇÃO	ÁREA
	01 – Sede da Fazenda Bocaininha Rastro de São Pedro		Zona Rural ÁREA 04
	02 – Sobrado da Estação Ecológica Corumbá Km 74,5 MG-170 - Estação Ecológica de Corumbá		Zona Rural ÁREA 04

**CONJUNTO PAISAGÍSTICO NATURAL (CPN)**


FOTO	DESIGNAÇÃO   ENDEREÇO	EXERCÍCIO DE ATUALIZAÇÃO	ÁREA
	01 – Rastro de São Pedro BR-354, entrada à esquerda após viaduto da ferrovia		Zona Rural ÁREA 04
	02 – Gruta da Violeta KM 74,5 da MG-170		Zona Rural ÁREA 04

**EXERCÍCIO 2019****ESTRUTURAS ARQUITETÔNICAS E URBANÍSTICAS (BI)**


FOTO	DESIGNAÇÃO   ENDEREÇO	EXERCÍCIO DE ATUALIZAÇÃO	ÁREA
	01 – Capela de São Miguel Rua João Felisberto, s/n Distrito de Calciolândia		Zona Rural ÁREA 05

	02 – Hotel São Miguel BR-354, km 461 Distrito de Calciolândia		Zona Rural ÁREA 05
	03 - Sede Fazenda São Miguel Distrito de Calciolândia		Zona Rural ÁREA 05



#### BENS MÓVEIS E INTEGRADOS (BM | BIN)


FOTO	DESIGNAÇÃO   ENDEREÇO	EXERCÍCIO DE ATUALIZAÇÃO	ÁREA
	04 – Moinho de Fubá Fazenda Grande Calciolândia Distrito de Calciolândia		Zona Rural ÁREA 05


#### BEM IMATERIAL (IMA)

FOTO	DESIGNAÇÃO   ENDEREÇO	EXERCÍCIO DE ATUALIZAÇÃO	ÁREA
	05 – José Leopoldo Ribeiro Av. Donato de Andrade, 11 Distrito de Calciolândia		Zona Rural ÁREA 04





## 1.4. PATRIMÔNIO ATUALIZADO EM 2021

ESTRUTURAS ARQUITETÔNICAS E URBANÍSTICAS (BI)		
FOTO	DESIGNAÇÃO   ENDEREÇO	ÁREA
	01. Residência - Rua Augusto Lara, 961	ÁREA 01 – Sede
	02. Residência – Rua Augusto Lara, 1157	ÁREA 01 – Sede


BENS MÓVEIS E INTEGRADOS (BM   BIN)		
FOTO	DESIGNAÇÃO   ENDEREÇO	ÁREA
	03. Conjunto de Vitrais da Igreja De Santo Antônio	ÁREA 01 – Sede


CONJUNTOS PAISAGÍSTICOS (CP)		
FOTO	DESIGNAÇÃO   ENDEREÇO	ÁREA
	04. Parque Aquático Municipal	ÁREA 01 – Sede

## 1.5. PATRIMÔNIO INVENTARIADO EM 2021

BENS MÓVEIS E INTEGRADOS (BM   BIN)		
FOTO	DESIGNAÇÃO   ENDEREÇO	ÁREA
	01. Imagem de Nossa Senhora do Carmo	ÁREA 01 – Sede
	02. Imagem de Nossa Senhora das Dores	ÁREA 01 – Sede
	03. Imagem de Nosso Senhor dos Passos	ÁREA 01 – Sede
	04. Imagem de Nosso Senhor Morto	ÁREA 01 – Sede



	<p>05. Livro de Assinaturas de Arcoenses Ausentes e Amigos de Arcos</p>	<p>ÁREA 01 – Sede</p>
---	---	-----------------------

<b>BEM IMATERIAL (IMA)</b>		
<b>FOTO</b>	<b>DESIGNAÇÃO   ENDEREÇO</b>	<b>ÁREA</b>
	<p>06. Fanfarra Gastão Quirino</p>	<p>ÁREA 01 – Sede</p>