

1.1. PATRIMÔNIO PROTEGIDO POR TOMBAMENTO


MUNICIPAL		
FOTO	DESIGNAÇÃO ENDEREÇO	CATEGORIA
	1. Distribuidora Geral de Energia – Casa da Banda. Rua Ascânio Lima, 50	BI
	DOCUMENTAÇÃO DATA Decreto de Tombamento n°: 2352/02 Data do tombamento: 27/03/2002 Dossiê enviado ao IEPHA/MG em abril/2005. OBS: Dossiê aprovado pelo IEPHA/MG	INVENTARIADO SIM
	2. Cruzeiro dos Mártires Avenida Travessa Paulo Jacinto, s/n	BI
	DOCUMENTAÇÃO DATA APROVAÇÃO Decreto de Tombamento n°: 1959/1999 Data do tombamento: 30/04/1999 Dossiê enviado ao IEPHA/MG em abril/1999. OBS: Dossiê aprovado pelo IEPHA/MG	INVENTARIADO SIM
	3. Gruta da Cazanga Estrada para a sede da Mineração João Vaz Sobrinho Ltda.	CP
	DOCUMENTAÇÃO DATA APROVAÇÃO Decreto de Tombamento n°: 3182/2009 Data do tombamento: 21 de dezembro de 2009 Dossiê enviado ao IEPHA/MG em abril 2011 Dossiê aprovado pelo IEPHA/MG	INVENTARIADO NÃO
	4. Festa do Congado Reinado de Nossa Senhora do Rosário Sede do Município	SIM
	DOCUMENTAÇÃO DATA APROVAÇÃO Decreto de Tombamento n°: 17/12/2010 / n° 3.385 Data do tombamento: 17/12/2010 Dossiê enviado ao IEPHA/MG em 15/01/2012 Dossiê aprovado pelo IEPHA/MG	INVENTARIADO NÃO

FOTO	DESIGNAÇÃO ENDEREÇO	CATEGORIA
	5. Capela de São Julião Estrada Municipal Arcos / Paineiras	BI
	DOCUMENTAÇÃO DATA APROVAÇÃO Decreto de Tombamento n°: 2353/2002 Data do tombamento: 27/03/2002 Dossiê enviado ao IEPHA/MG em abril/2005 OBS: Dossiê não aprovado pelo IEPHA/MG	INVENTARIADO
		SIM
	6. Capela do Senhor Bom Jesus Estrada Paineiras / Calciolândia	BI
	DOCUMENTAÇÃO DATA APROVAÇÃO Decreto de Tombamento n°: 2354/2002 Data do tombamento: 27/03/2002 Dossiê enviado ao IEPHA/MG em abril/2005 OBS: Dossiê não aprovado pelo IEPHA/MG	INVENTARIADO
		SIM
	7. Subestação de Usina de Força Rua Professor Francisco Fernandes, s/n	BI
	DOCUMENTAÇÃO DATA APROVAÇÃO Decreto de Tombamento n°: 2355/2002 Data do tombamento: 27/03/2002 Dossiê enviado ao IEPHA/MG em abril/2005 OBS: Dossiê não aprovado pelo IEPHA/MG	INVENTARIADO
		SIM
	8. Parque Municipal da Usina Velha Estrada Arcos / São Domingos	CP
	DOCUMENTAÇÃO DATA APROVAÇÃO Decreto de Tombamento n°: 2356/2002 Data do tombamento: 27/03/2002 Dossiê enviado ao IEPHA/MG em abril/2005. OBS: Dossiê não aprovado pelo IEPHA/MG	INVENTARIADO
		SIM

1.2. PATRIMÔNIO INVENTARIADO PELO MUNICÍPIO


DENOMINAÇÃO	LOCALIZAÇÃO	ANO DO INVENTÁRIO
1. (CP) Parque Municipal da Usina Velha	Estrada Arcos / São Domingos, s/n	1999 Exercício 2000
2. (BI) Capela de São Julião	Fazenda São Julião	1999 Exercício 2000
3. (BI) Residência	Praça Martins Dias, 28	1999 Exercício 2000
4. (BI) Residência e comércio	Av. Governador Valadares, 58	1999 Exercício 2000
5. (BI) Residência	Av. Governador Valadares, s/n	2000 Exercício 2001
6. (BI) Residência	Av. Governador Valadares, 183	2000 Exercício 2001
7. (BI) Residência	Av. Governador Valadares, 492	2000 Exercício 2001
8. (BI) Residência	Rua Sagrado Coração de Jesus, 75	1999 Exercício 2000
9. (BI) Residência	Av. Magalhães Pinto, 198	1999 Exercício 2000
10. (BI) Residência	Rua Augusto Lara, 115	2000 Exercício 2001
11. (BI) Residência	Rua Augusto Lara, 170	2000 Exercício 2001
12. (BI) Residência	Rua Augusto Lara, 593	1999 Exercício 2000
13. (BI) Residência	Rua Augusto Lara, 756	2000 Exercício 2001
14. (BI) Escola Estadual Yolanda Jovino Vaz	Praça Floriano Peixoto, s/n	1999 Exercício 2000
15. (BI) Residência	Praça Floriano Peixoto, s/n	2000 Exercício 2001
16. (BI) Residência	Rua Getúlio Vargas, 488	2000 Exercício 2001
17. (BI) Casa da Cultura	Rua Getúlio Vargas, 34	1999 Exercício 2000
18. (BI) Cruzeiro	Avenida Travessa Paulo Jacinto, s/n	1999 Exercício 2000
19. (BI) Residência	Rua Farmacêutico Francisco Frias, 16	2000 Exercício 2001



EXERCÍCIO 2008**ESTRUTURAS ARQUITETÔNICAS E URBANÍSTICAS (BI)**


FOTO	DESIGNAÇÃO ENDEREÇO	ÁREA
	1. Edificação Residencial Rua Augusto Lara, 102	Urbana (Área 01 – Seção A)



BENS INTEGRADOS E BENS MÓVEIS (BIN e BM)

FOTO	DESIGNAÇÃO ENDEREÇO	ÁREA
	1. Cristo Redentor Rua Getúlio Vargas	Urbana (Área 01 – Seção A)
	2. Álbum de retratos Rua Coronel José Ribeiro do Vale, 225	Urbana (Área 01 – Seção A)
	3. Calibrador de rolhas Rua Israel Pinheiro, 36	Urbana (Área 01 – Seção A)
	4. Cadeira Rua Sagrado Coração de Jesus, 75	Urbana (Área 01 – Seção A)

	<p>5. Lamparina Rua Israel Pinheiro, 36</p>	<p>Urbana (Área 01 – Seção A)</p>
	<p>6. Machado de lenhador Rua Getúlio Vargas, 34</p>	<p>Urbana (Área 01 – Seção A)</p>
	<p>7. Roca Rua Sagrado Coração de Jesus, 75</p>	<p>Urbana (Área 01 – Seção A)</p>
	<p>8. Imagem de Santo Antônio Rua Sagrado Coração de Jesus, 75</p>	<p>Urbana (Área 01 – Seção A)</p>
	<p>9. Painel Rua Getúlio Vargas, 34</p>	<p>Urbana (Área 01 – Seção A)</p>
	<p>10. Túnica Rua Israel Pinheiro, 36</p>	<p>Urbana (Área 01 – Seção A)</p>

	11. Bolsa de Tricô Rua Israel Pinheiro, 36 B	Urbana (Área 01 – Seção A)
	12. Escumadeira Rua Sagrado Coração de Jesus, 75 B - Centro	Urbana (Área 01 – Seção A)






ARQUIVO (ARQ)		
FOTO	DESIGNAÇÃO ENDEREÇO	ÁREA
	1. Certificado Rua Israel Pinheiro, 36	Urbana (Área 01 – Seção A)

IMATERIAL (IMA)		
FOTO	DESIGNAÇÃO ENDEREÇO	ÁREA
	1. Cavalgada	Urbana (Área 01 – Seção A)
	2. Festa Nossa Senhora do Carmo	Urbana (Área 01 – Seção A)






EXERCÍCIO 2009**ESTRUTURAS ARQUITETÔNICAS E URBANÍSTICAS (BI)**

FOTO	DESIGNAÇÃO ENDEREÇO	ÁREA
 A two-story yellow residential building with a tiled roof and a small balcony on the upper floor.	1. Edificação Residencial Rua Augusto Lara, 102	Urbana (Área 01 – Seção A)
 A single-story commercial building with a red facade and a decorative archway above the entrance.	2. Edificação Comercial Praça João Pessoa, 357, Centro	Urbana (Área 01 – Seção A)
 A single-story residential building with a light-colored facade and a tiled roof.	3. Edificação Residencial Praça João Pessoa, 332, Centro	Urbana (Área 01 – Seção A)
 A single-story residential building with a white facade and a tiled roof.	4. Edificação Residencial R. Farmacêutico Francisco Frias, 139, Centro	Urbana (Área 01 – Seção B)
 A modern building with a large glass facade and a covered walkway, identified as a municipal park.	5. Parque Municipal de Arcos Rua Joaquim Murtinho, bairro São José	Urbana (Área 01 – Seção A)




BENS INTEGRADOS E BENS MÓVEIS (BIN e BM)

FOTO	DESIGNAÇÃO ENDEREÇO	ÁREA
	1. Jogo de Quarto do Casal Fonseca Praça João Pessoa, 332, Centro	Urbana (Área 01 – Seção A)
	2. Chapeleira Praça João Pessoa, 332, Centro	Urbana (Área 01 – Seção A)
	3. Imagem de Santo Antônio Rua Sagrado Coração de Jesus, 75	Urbana (Área 01 – Seção A)
	4. Relógio de pendulo R. Farmacêutico Francisco Frias, 139, Centro	Urbana (Área 01 – Seção A)
	5. Mancebo R. Farmacêutico Francisco Frias, 139, Centro	Urbana (Área 01 – Seção A)


	<p>6. Quadro de fotos R. Coronel José Ribeiro, 225, Centro</p>	<p>Urbana (Área 01 – Seção A)</p>
	<p>7. Chaleira R. Coronel José Ribeiro, 225, Centro</p>	<p>Urbana (Área 01 – Seção A)</p>
	<p>8. Cálice de bronze R. Coronel José, da Cunha, 225, Centro</p>	<p>Urbana (Área 01 – Seção A)</p>
	<p>9. Castiçal R. Coronel José Ribeiro, 225, Centro</p>	<p>Urbana (Área 01 – Seção A)</p>
	<p>10. Carrinho de bebida R. Coronel José Ribeiro, 225, Centro</p>	<p>Urbana (Área 01 – Seção A)</p>
	<p>11. Caixa de fósforo R. Coronel José Ribeiro, 225, Centro</p>	<p>Urbana (Área 01 – Seção A)</p>
	<p>12. Caixa de fósforo R. Coronel José Ribeiro, 225, Centro</p>	<p>Urbana (Área 01 – Seção A)</p>

	<p>13. Sino R. Coronel José Ribeiro, 225, Centro</p>	<p>Urbana (Área 01 – Seção A)</p>
	<p>14. Praça Floriano Peixoto - Cartório Hilton Rocha R. Coronel José Ribeiro, 225, Centro</p>	<p>Urbana (Área 01 – Seção A)</p>
	<p>15. Obelisco Praça da Matriz</p>	<p>Urbana (Área 01 – Seção A)</p>
	<p>16. Coreto Praça da Matriz</p>	<p>Urbana (Área 01 – Seção A)</p>
	<p>17. Monumento Rua Dito Fonseca / Praça Floriano Peixoto</p>	<p>Urbana (Área 01 – Seção A)</p>

ARQUIVOS (ARQ)

FOTO	DESIGNAÇÃO ENDEREÇO	ÁREA
	1. Partituras Joaquim Murtinho, bairro São José	Urbana (Área 01 – Seção A)
	2. Livros de Escritura – Cartório Hilton Rocha Praça Floriano Peixoto	Urbana (Área 01 – Seção A)
	3. Livros de Procuração – Cartório Hilton Rocha Praça Floriano Peixoto	Urbana (Área 01 – Seção A)


CONJUNTO PAISAGÍSTICO (CP)






FOTO	DESIGNAÇÃO ENDEREÇO	ÁREA
	1. Bosque do Parque Municipal de Esporte Rua Joaquim Murtinho, Bairro São José	Urbana (Área 01 – Seção A)

IMATERIAL (IMA)		
FOTO	DESIGNAÇÃO ENDEREÇO	ÁREA
	1. Rua Augusto Lara	Urbana (Área 01 – Seção A)
	2. Festa dos Trabalhadores	Urbana (Área 01 – Seção A)
	3. Festa da terceira idade	Urbana (Área 01 – Seção A)

EXERCÍCIO 2010

ESTRUTURAS ARQUITETÔNICAS E URBANÍSTICAS (BI)		
FOTO	DESIGNAÇÃO ENDEREÇO	ÁREA
	1. Escola Estadual Dona Maricota Pinto. Rua Rosário, nº. 637	Urbana (Área 01 – Seção B)
	2. Residência Rua Augusto Lara, nº. 961.	Urbana (Área 01 – Seção B)
	3. Residência Rua Augusto Lara, nº. 1157.	Urbana (Área 01 – Seção B)



	<p>4. Trecho da Rua Augusto Lara – entre Rua Álvares da Silva e Travessa Nossa Senhora do Carmo</p>	<p>Urbana (Área 01 – Seção B)</p>
---	---	---------------------------------------

BENS MÓVEIS (BM)		
FOTO	DESIGNAÇÃO ENDEREÇO	ÁREA
	<p>1. Quadros Pintor José Carlos Franco Carvalho Rua Israel Pinheiro, nº. 152.</p>	<p>Urbana (Área 01 – Seção B)</p>
	<p>2. Imagem Nossa Senhora do Rosário – E.E. Dona Maricota Pinto Rua Rosário, nº. 637</p>	<p>Urbana (Área 01 – Seção B)</p>
	<p>3. Caderno de Registro Histórico da E.E. Dona Maricota Pinto Rua Rosário, nº. 637</p>	<p>Urbana (Área 01 – Seção B)</p>
	<p>4. Móveis quarto de solteiro de Residência Rua Augusto Lara, nº. 961.</p>	<p>Urbana (Área 01 – Seção B)</p>
	<p>5. Móveis quarto de casal de Residência Rua Augusto Lara, nº. 961</p>	<p>Urbana (Área 01 – Seção B)</p>

PATRIMÔNIO IMATERIAL - CELEBRAÇÕES (IMA)

FOTO	DESIGNAÇÃO ENDEREÇO	ÁREA
	1. Festa Junina da E.E. Dona Maricota Pinto Rua Rosário, nº. 637	Urbana (Área 01 – Seção B)
	2. Coroação Nossa Senhora da E.E. Dona Maricota Pinto Rua Rosário, nº. 637	Urbana (Área 01 – Seção B)
	3. Desfile da E.E. Dona Maricota Pinto Rua Rosário, nº. 637	Urbana (Área 01 – Seção B)
	4. Fanfarra da E.E. Dona Maricota Pinto Rua Rosário, nº. 637	Urbana (Área 01 – Seção B)
	5. Festa do Dia das Mães da E.E. Dona Maricota Pinto Rua Rosário, nº. 637	Urbana (Área 01 – Seção B)



PATRIMÔNIO IMATERIAL – PERSONALIDADES

FOTO	DESIGNAÇÃO ENDEREÇO	ÁREA
	1. José Carlos Franco de Carvalho	Urbana (Área 01 – Seção B)
	2. Fernando Dias Nogueira	Urbana (Área 01 – Seção B)


EXERCÍCIO 2011**ESTRUTURAS ARQUITETÔNICAS E URBANÍSTICAS (BI)**

FOTO	DESIGNAÇÃO ENDEREÇO	ÁREA
	1. Creche Sem Fronteiras (Sociedade Os Pequenininos de Deus)	Urbana (Área 01 – Seção C)
	2. Lar Pousada dos Bertho	Urbana (Área 01 – Seção C)
	3. Edificação Residencial Av. João Vaz Sobrinho s/ número	Urbana (Área 01 – Seção C)
	4. Edificação Residencial Rua Gameleira, 65	Urbana (Área 01 – Seção C)
	5. Edificação Residencial Rua Floresta, 95	Urbana (Área 01 – Seção C)


BENS MÓVEIS (BM)

FOTO	DESIGNAÇÃO ENDEREÇO	ÁREA
	1. Berço Av. João Vaz Sobrinho s/ número	Urbana (Área 01 – Seção C)
	2. Cama de Casal Rua Floresta, 95	Urbana (Área 01 – Seção C)


BENS INTEGRADOS (BIN)

FOTO	DESIGNAÇÃO ENDEREÇO	ÁREA
	1. Cruzeiro Rua Capitão José Polinário, s/ número	Urbana (Área 01 – Seção C)



PATRIMÔNIO IMATERIAL – MODOS DE FAZER (PIMA)

FOTO	DESIGNAÇÃO ENDEREÇO	ÁREA
	1. Boneca de Pano Rua 25 de Dezembro, 262	Urbana (Área 01 – Seção C)

PATRIMÔNIO IMATERIAL – Lugares (PIMA)

FOTO	DESIGNAÇÃO ENDEREÇO	ÁREA
	1. Praça Joaquim Hilarino Silva	Urbana (Área 01 – Seção C)

PATRIMÔNIO IMATERIAL – Personalidades (PIMA)


FOTO	DESIGNAÇÃO ENDEREÇO	ÁREA
	1. Sr. Jarbas Ferreira Pires	Urbana (Área 01 – Seção C)
	2. Padre Luciano Pires	Urbana (Área 01 – Seção C)

EXERCÍCIO 2012




ESTRUTURAS ARQUITETÔNICAS E URBANÍSTICAS (BI)


FOTO	DESIGNAÇÃO ENDEREÇO	ÁREA
	01 - Igreja de Santo Antônio Avenida Nossa Senhora do Carmo, S/N, Bairro Santo Antonio	Urbana (Área 01 – Seção C)
	02 - Praça Maria José Dias de Azevedo. Rua José Maria Dias S/Nº – Bairro Sol Nascente	Urbana (Área 01 – Seção C)
	03 - Estação Ferroviária da Ferrovia Centro Atlântica. Rua Deusdedes Rodrigues de Souza, S/N, Bairro Jardim Bela Vista	Urbana (Área 01 – Seção C)
	04 – Escola Municipal Antonio Davi Franco. Rua Hilton Rocha, s/nº - Bairro Planalto II	Urbana (Área 01 – Seção C)

CONJUNTO PAISAGÍSTICO (CP)


FOTO	DESIGNAÇÃO ENDEREÇO	ÁREA
 A photograph of an outdoor swimming pool with several people in the water and a building in the background under a cloudy sky.	05 – Parque aquático Municipal. Rua Hilton Rocha, s/nº - Bairro Planalto II	Urbana (Área 01 – Seção C)

BENS MÓVEIS (BM)


FOTO	DESIGNAÇÃO ENDEREÇO	ÁREA
 A dark brown statue of Saint Anthony holding the Christ Child, standing on a blue base.	06 - Imagem de Santo Antônio. Avenida Nossa Senhora do Carmo, S/N, Bairro Santo Antonio	Urbana (Área 01 – Seção C)
 A statue of Saint Judas Tadeu wearing a red and green robe, holding a book, against a red background.	07 - Imagem de São Judas Tadeu. Rua Coronel Jovelino Rabelo, nº 288, Bairro São Judas Tadeu	Urbana (Área 01 – Seção C)
 A close-up photograph of a rosary with a cross at the bottom.	08 – Rosário. Rua José Fernandes Nogueira Nº466, Bairro Esperança II.	Urbana (Área 01 – Seção C)

	<p>09 – Turíbulo. Rua José Fernandes Nogueira N°466, Bairro Esperança II</p>	<p>Urbana (Área 01 – Seção C)</p>
---	--	---------------------------------------



BENS INTEGRADOS (BIN)

FOTO	DESIGNAÇÃO ENDEREÇO	ÁREA
	<p>10 - Conjunto de Vitrais da Igreja de Santo Antônio. Avenida Nossa Senhora do Carmo, S/N, Bairro Santo Antônio</p>	<p>Urbana (Área 01 – Seção C)</p>

PATRIMÔNIO IMATERIAL – Personalidades (IMA)

FOTO	DESIGNAÇÃO ENDEREÇO	ÁREA
	<p>11 - Gislene Aparecida Miguel. Rua José Fernandes Nogueira N°466, Bairro Esperança II.</p>	<p>Urbana (Área 01 – Seção C)</p>

PATRIMÔNIO IMATERIAL – Celebrações (IMA)

FOTO	DESIGNAÇÃO ENDEREÇO	ÁREA
	<p>12 - Trezena de Santo Antônio. Avenida Nossa Senhora do Carmo, S/N, Bairro Santo Antônio.</p>	<p>Urbana (Área 01 – Seção C)</p>
	<p>13 - Festa de São Judas Tadeu Bairro de São Judas Tadeu.</p>	<p>Urbana (Área 01 – Seção C)</p>


EXERCÍCIO 2013**ESTRUTURAS ARQUITETÔNICAS E URBANÍSTICAS (BI)**

FOTO	DESIGNAÇÃO ENDEREÇO	ÁREA
	01 – Capela de Bom Jesus Comunidade Piranhas – Zona Rural	Área 2 (Zona Rural)
	02 – Capela de São Julião Comunidade Paineiras – Zona Rural	Área 2 (Zona Rural)
	03 - Fazenda São Julião Comunidade Paineiras – Zona Rural	Área 2 (Zona Rural)

BENS MÓVEIS (BM)

FOTO	DESIGNAÇÃO ENDEREÇO	ÁREA
	04 - Imagem de São Julião. Capela de São Julião Comunidade Paineiras – Zona Rural	Área 2 (Zona Rural)
	05 - Cruzeiro Capela de São Julião Comunidade Paineiras – Zona Rural	Área 2 (Zona Rural)


SÍTIO ARQUEOLÓGICO (PAR)

FOTO	DESIGNAÇÃO ENDEREÇO	ÁREA
	06 Pinturas Rupestres do Sítio Posse Grande	Área 4 (Zona Rural)

EXERCÍCIO 2014**ESTRUTURAS ARQUITETÔNICAS E URBANÍSTICAS (BI)**

FOTO	DESIGNAÇÃO ENDEREÇO	ÁREA
	01 – Antiga Sede da Fazenda São Julião Comunidade Paineiras	Área 2 (Zona Rural)
	02 – Fazenda do Sr. José Borginho (José Bernardino). Comunidade de Paus Secos.	Área 2 (Zona Rural)
	03 –Capela de São José. Comunidade de Paus Secos.	Área 2 (Zona Rural)
	04 – Fazenda Santa Maria. BI Comunidade Ilha.	Área 2 (Zona Rural)
	05 –Capela do Sr. Bom Jesus. BI Comunidade da Ilha.	Área 2 (Zona Rural)


BENS INTEGRADOS (BIN)

FOTO	DESIGNAÇÃO ENDEREÇO	ÁREA
	06 – Pinturas Parietais da Fazenda São Julião. Comunidade Paineiras	Área 2 (Zona Rural)


BENS MÓVEIS (BM)

FOTO	DESIGNAÇÃO ENDEREÇO	ÁREA
	07 – Aparelho de Jantar de louça Inglesa de início do XX. Comunidade Paineiras	Área 2 (Zona Rural)
	08 – Armário em madeira do início do XX. Comunidade Paineiras	Área 2 (Zona Rural)
	09 – Garrafão de aguardente. BM Comunidade de Paus Secos Arcos - MG	Área 2 (Zona Rural)
	10 – Pilão em latão fundido. BM Comunidade de Paus Secos	Área 2 (Zona Rural)


PATRIMÔNIO IMATERIAL – Ofícios e Modos de Fazer (IMA)

FOTO	DESIGNAÇÃO ENDEREÇO	ÁREA
	11 – Fabricação de biscoitos e quitandas. Comunidade Paineiras	Área 2 (Zona Rural)

PATRIMÔNIO IMATERIAL – Personalidades (IMA)


FOTO	DESIGNAÇÃO ENDEREÇO	ÁREA
	12 – Sr. José Maria Ribeiro. Comunidade Paineiras	Área 2 (Zona Rural)

SÍTIOS NATURAIS – (SN)

FOTO	DESIGNAÇÃO ENDEREÇO	ÁREA
	13 – Lagoa das Piranhas. Comunidade Piranhas	Área 2 (Zona Rural)



EXERCÍCIO 2015


ESTRUTURAS ARQUITETÔNICAS E URBANÍSTICAS (BI)

	DESIGNAÇÃO ENDEREÇO	ÁREA
	01 – Edificação Residencial – Sede da Fazenda do Sr. Oscar. Zona Rural	Área 3 (Zona Rural)


BENS MÓVEIS (BM) INTEGRADOS		
	DESIGNAÇÃO ENDEREÇO	ÁREA
	02 – Pilão do Século XX – Sede da Fazenda do Sr. Oscar. Zona Rural	Área 3 (Zona Rural)
	03 – Fogão a Lenha – Sede da Fazenda do Sr. Oscar. Zona Rural	Área 3 (Zona Rural)
	04 – Retrato de Dona Ana – Sede da Fazenda da Dona Ana. Zona Rural	Área 3 (Zona Rural)

EXERCÍCIO 2016



ESTRUTURAS ARQUITETÔNICAS E URBANÍSTICAS (BI)		
	DESIGNAÇÃO ENDEREÇO	ÁREA
	01 – Usina Velha – Parque Municipal da Usina Velha. Zona Rural	Área 3 (Zona Rural)
	02-Cercado de pedra – Sede da Fazenda Boa vista. Zona Rural	Área 3 (Zona Rural)

BENS MÓVEIS (BM) INTEGRADOS		
	DESIGNAÇÃO ENDEREÇO	ÁREA
	03– Máquina Tear Século XX– Sede da Fazenda Sobradinho. Zona Rural	Área 3 (Zona Rural)



EXERCÍCIO 2017**ESTRUTURAS ARQUITETÔNICAS E URBANÍSTICAS (BI)**

FOTO	DESIGNAÇÃO ENDEREÇO	ÁREA
	01 – Casarão Comunidade Boca da Mata	Zona Rural ÁREA 04



BENS MÓVEIS E INTEGRADOS (BM | BIN)

FOTO	DESIGNAÇÃO ENDEREÇO	ÁREA
	02 – Barril de Bálsamo Fazenda do Criolo - Comunidade Boca da Mata	Zona Rural ÁREA 04
	03 – Moinho de Pedra Fazenda do Criolo - Comunidade Boca da Mata	Zona Rural ÁREA 04



BEM IMATERIAL (IMA)

FOTO	DESIGNAÇÃO ENDEREÇO	ÁREA
	04 – Modo de fazer: Cachaça Acaciana Comunidade Boca da Mata	Zona Rural ÁREA 04
	05 – Modo de fazer: Rapadura Comunidade Boca da Mata	Zona Rural ÁREA 04

EXERCÍCIO 2018**ESTRUTURAS ARQUITETÔNICAS E URBANÍSTICAS (BI)**

	DESIGNAÇÃO ENDEREÇO	ÁREA
	01 – Sede da Fazenda Bocaininha Zona Rural	Área 4 (Zona Rural)
	02-Sobrado da Fazenda Corumbá Zona Rural	Área 4 (Zona Rural)

SÍTIOS NATURAIS (SN)

	DESIGNAÇÃO ENDEREÇO	ÁREA
	03 – Rastro de São Pedro Zona Rural	Área 4 (Zona Rural)
	04-Gruta da Violeta Zona Rural	Área 4 (Zona Rural)