

PREFEITURA MUNICIPAL DE ARCOS
Estado de Minas Gerais

DECRETO Nº 1.778/97

DECLARA DE UTILIDADE PÚBLICA PARA FINS DE
DESAPROPRIAÇÃO DE PLENO DOMÍNIO, OS IMÓVEIS
URBANOS QUE MENCIONA E DÁ OUTRAS PROVIDÊNCIAS.

A PREFEITA MUNICIPAL DE ARCOS, ESTADO DE MINAS
GERAIS, NO USO DE SUAS ATRIBUIÇÕES LEGAIS,

DECRETA:

ART. 1º - Fica declarado de utilidade pública para desapropriação
de pleno domínio, os imóveis urbanos abaixo descritos:

I - À margem direita do Córrego Brejo alegre:

- em terreno de Clever José de Sousa, 1.445,00 m²;
- em terreno de Clever José de Souza, 2.924,00m²;
- em terreno de herdeiros de Antônio Sansão, 1.224,00 m²;
- em terreno de "Bilé", 799,00 m²;
- em terreno de Cláudio Macedo 714.00 m²
- em terreno de José Osvander 340,00 m²
- em terreno de João de Tal, 170,00 m²
- em terreno de Clever José de Souza, 340,00m²
- em terreno de Francisco de Tal, 1.615m² m²
- em terreno de Pedro Alexandre, 1.199,00 m²
- em terreno de Antônio Clementino, 170,00 m²

Handwritten signature and initials

-em terreno de Maria Terra, 476,00m2;
- em terreno de Mário de Tal, 799,00m2;
- em terreno de Joaquim Vicente Rodrigues, 1.700,00m2;
- em terreno de José vilela Filho. 3.825,00m2;
-em terreno de Antonio Rodrigues da Cunha, 2.108,00m2;
-em terreno de José Carlos, Hélio e Nelson Alves Batista,
3.230,00m2;

II - À margem Esquerda do Córrego Brejo Alegre:

- em terreno de Sebastião Souza e Sociedade São Vicente de Paulo-
SSVP, 1.530,00m2;

- em terreno de Joaquim Ferreira Pires, 2,975,00m2;
- em terreno de Luiz Deusdete da Silva, 2.805,00m2;
- em terreno de Divino Francisco de Castro, 340,00m2;
- em terreno de PedroHonório, 340,00m2;
- em terreno de Edvar de Tal, 323,00m2;
- em terreno de Maria Suzana, 391,00m2;
- em terreno de Reginaldo e José goulart, 680,00m2;
- em tereno de Abilio Nogueira. 68,00m2;
- em terreno de Francisco Itaú, 153,00m2;
- em terreno de Manoel de Tal, 102,00m2;
- em terreno José Braz, 2.023,00m2;
- em terreno de José Braz, 1.292,00m2;
- em terreno de Jose Maria Maximiano, 1.275,00m2;
- em terreno de Elizangela Maria David,425,00m2;
- em terreno de Aleixo Garcia Leão, 170,00m2;
- em terreno de João Ferreira Oliveira, 1.275,00m2;

Handwritten signature
x

- em terreno de Jose Manoel de Figueiredo. 289,00m2;
- em terreno de Raimundo Gonçalves Miranda. 289,00m2;
- em terreno de Robson de Tal, 102,00m2;
- em terreno de Maria da Glória Gomide, 170,00m2;
- em terreno de Jose Alves Bitencourt. 153,00m2;
- em terreno de José Gonçalves Vilela, 629,00m2;
- em terreno de Jose Vilela Filho. 1.598,00m2;
- em terreno de Margarida Laurentina de Jesus 1.156,00m2
- em terreno de Pedro Ananias Cardoso, 1.156,00m2
- em terreno de Pedro de Oliveira Simões, 459,00m2
- em terreno de Orlando Teixeira Malta, 765,00m2
- em terreno de Wilmar Teixeira Arantes e outros, 833,00m2
- em terreno de Edmar e outros. 408,00m2
- em terreno de José Ronaldo Cândido e Outros, 612,00m2

III - Às margens do Córrego da Biquinhas:

- em terreno dos Herdeiros de Rubens Frias, 952,00m2
- em terreno de Célia de Tal, 297,50m2
- em terreno de Lourdes Albuquerque, 425,00m2
- em terreno de Radial Show, 510,00 m2
- em terreno de José Maria Alves, 493,00 m2
- em terreno de Sandro Assunção, 493,00m2
- em terreno de Gabriel Macedo de Carvalho. 1.309,00m2
- em Terreno de Albano Gomide, 493,00m2
- em terreno de João Guimarães Dias, 1062,50m2
- em terreno de Edgar Teixeira de Souza, 297,50m2

MH
x

- em terreno de Esutáquio Ribeiro Amarante, 255,00m2
- em terreno de Juarez Rocha , 255,00m2
- em terreno de Paulo Nogueira Torres, 255,00m2
- em terreno de Terezinha Jesus Malta, 255,00m2
- em terreno de Francisco de Assis Ribeiro, 255,00m2
- em terreno de Francisco de Assis Ribeiro, 255,00m2;
- em terreno de Lécio Rodrigues de Souza, 408,00m2
- em terreno de Antônio Gontijo Neto, 467,00 m2
- em terreno de Bairro Cidade Nova, 2193,00 m2
- em terreno de Bairro Cidade Nova, 986,00 m2
- em terreno de Bairro Cidade Nova, 1224,00 m2
- em terreno de Bairro de Lourdes, 1649,00 m2
- em terreno de Bairro de Lourdes, 1037,00 m2
- em terreno de Bairro de Lourdes, 807,50 m2
- em terreno de Bairro de Lourdes, 731,00 m2
- em terreno de Anselmo Verçosa, 7275,00 m2
- em terreno de Edgar Faria Gontijo, 95,00 m2
- em terreno de Cornélio Ribeiro, 75,00 m2
- em terreno de Henrique Teixeira, 1256,25 m2
- em terreno de Dona Rosa, 11806,25 m2
- em terreno de Maria de Lourdes de Faria, 2856,25 m2

IV - À margem direita do Córrego dos Arcos:

- em terreno de herdeiros de A. Alves, 20.400,00m2;
- em terreno de herdeiros de Ludovico Xavier, 10.200,00m2;
- em terreno de Vital Silva Campos, 3.740,00m2;
- em terreno de Antonio Silva Campos, 2.210,00m2;

Handwritten signature
x

- em terreno de Maria G. Gontijo, 1.190,00m²;
- em terreno de João T. Borges, 2.550,00m²;
- em terreno de herdeiros de Carlito, 519,00m²;
- em terreno de Geni Frias, 1.500,00m²;
- em terreno de Farnésio R. Amorim, 1020,00m²;
- em terreno de Maria J. Cunha, 119,00m²;
- em terreno de Mário V. Cruz, 289,00m²;
- em terreno de Lídia C. da Silva, 255,00m²;
- em terreno de Adolfo Alves, 255,00 m²;
- em terreno de Cleuser José Teixeira, 240,00m²;
- em terreno de Valdelito P. Oliveira, 357,00m²;
- em terreno de Moisés C. Cunha, 561,00m²;
- em terreno de Farnésio R. amorim, 850,00m²;
- em terreno de Antonio G. Rodrigues, 204,00m²;
- em terreno de Ana F. Ferreira, 765,00m²;
- em terreno de Ana Clementina de P. e outros, 1.105,00m²;
- em terreno de João B. Morais, 374,00m²;
- em terreno de Vanir C. Oliveira, 408,00m²;
- em terreno de Francisco T. Arantes, 1.275,00m²;
- em terreno de J.N. Part. Ltda., 595,00m²;

V - À margem esquerda do Córrego dos Arcos:

- em terreno de Faustino Azevedo, 3.570,00m²;
- (*) 850,00m²;
- em terreno de Vilmar T. Arantes, 3.230,00m²;
- em terreno de Antonio Lino Valadão, 408,00m²;
- em terreno de Joaquim Luis Garcia, 561,00m²;

Handwritten signature

- em terreno de Edvar T. Borges, 510,00m²;
- em terreno de Luzia O. Moreira e outros, 340,00m²;
- em terreno de João Paulino Rosa, 170,00m²;
- em terreno de Urquiza P. Luis e outros, 1.275,00m²;
- em terreno de Maria do Carmo de Jesus, 340,00m²;
- em terreno de Mozart Teixeira Silva, 544,00m²;
- em terreno Mário C de Castro, 901,00m²;
- em terreno de Regina E. de Oliveira, 221,00m²;
- em terreno de Geraldo D. Cruz, 442,00m²;
- em terreno de Jose Maria Rodrigues, 510,00m²;
- em terreno de Laudelino P. Leão, 1.275,00m²;
- em terreno de Jose Afonso Berto, 391,00m²;
- em terreno de Gerônimo de Paula Fonseca, 340,00m²;
- em terreno de Orozimbo Pereira Frias, 663,00m²;
- em terreno de Geraldo P. Guedes e outros, 1.870,00m²;
- em terreno de Vila Esporte Clube, 3.604,00m²;
- em terreno de Sebastião Lucas Faria, 765,00m²;
- em terreno de Jose C. Faria, 612,00m²;
- em terreno de Jose Vilela Filho, 1.224,00m²;
- em terreno de João Alves Batista, 4.590,00m²;
- em terreno de Jose R. C. e Outros, 799,00m²;
- em terreno de Felisberto Ferreira, 102,00m²;
- em terreno de Jose M. Rodrigues e onofre, 1.530,00m²;
- em terreno de Pedro C. Teixeira, 510,00m²;
- em terreno de Jose R. Borges, 170,00m²;
- em terreno de Olinto V. da Silva, 374,00m²;
- em terreno de Jose Batista Filho, 170,00m²;

Maria

- em terreno de João Vicente Santos, 204,00m²;
- em terreno de Eurides c.Borges, 170,00m²;
- em terreno de João C.Oliveira, 255,00m²;
- em terreno de Wander J.Ribeiro, 374,00m²;
- em terreno de Altamiro T.Malta, 170,00m²;
- em terreno de Francisco L.Campos, 187,00m²;
- (*) 850,00m²;
- em terreno de Vital S.Campos, 510,00m²;
- em terreno de Antonio da Silva Campos, 2.414,00m²;
- em terreno de Laura V.Teixeira e outros, 510,00m²;
- em terreno de João T.Borges, 289,00m²;
- em terreno de Sebastião A.Oliveira, 374,00m²;
- em terreno de Antonio F.Rodrigues, 1.054,00m²;
- em terreno de Herdeiros de Ludovico Xavier, 918,00m²;
- em terreno de Antonio F.Rodrigues, 289,00m²;
- em terreno de Jose Modesto Faria, 730,00m²;
- em terreno de Eponino Davi Franco, 1.020,00m²;
- em terreno de Herdeiro de Bertoldo Fons. e outros, 425,00m²;
- em terreno de Farnesio R.Amorim, 289,00m²;
- em terreno de Antonio S.Franco, 289,00m²;
- em terreno de Antonio G.Lopes, 680,00m²;
- em terreno Anália Cardoso, 408,00m²;
- em terreno de Jose Herculano, 340,00m²;
- em terreno de Herd. Juca Vieira, 4.180,00m²;
- em terreno de José Bomfim, 3.000,00m²;
- em terreno de Geraldo Berto. 2.720,00m².

Handwritten signature
x

§ 1º - As confrontações dos imóveis encontram-se especificadas no memorial descritivo integrante deste Decreto.

§ 2º - Os asteriscos referem-se a propriedades do Município;

§ 3º - As áreas ora declaradas de utilidade pública totalizam 201.730,75m².

Art. 2º - Os imóveis ora declarados não contêm benfeitorias.


Art. 3º - As áreas de terrenos ora declarados de utilidade destinam-se à construção de avenidas sanitárias.

Art. 4º - É declarada a urgência da desapropriação dos imóveis mencionados neste Decreto.

Art. 5º - As despesas oriundas da execução deste Decreto correrão à conta de dotações específicas consignadas no orçamento vigente.

Art. 6º - Revogadas as disposições contrárias, especialmente o Decreto nº 1.776/97, este Decreto entra em vigor na data de sua publicação.

Arcos, 09 de junho de 1997.




HILDA BORGES DE ANDRADE

Prefeita Municipal



PEDRO CESAR RODRIGUES

Diretor de Administração



PREFEITURA MUNICIPAL DE ARCOS
Estado de Minas Gerais

Rua Getúlio Vargas, 228 - Centro - Arcos (MG) 35588-000 - Fone (037) 351-3000
E-MAIL arcosmg@twister.com.br

DECRETO N.º 1.778/97

DECLARA DE UTILIDADE PÚBLICA PARA FINS DE
DESAPROPRIAÇÃO DE PLENO DOMÍNIO, OS IMÓVEIS
URBANOS QUE MENCIONA E DÁ OUTRAS PROVIDÊNCIAS.


A PREFEITA MUNICIPAL DE ARCOS, ESTADO DE MINAS
GERAIS, NO USO DE SUAS ATRIBUIÇÕES LEGAIS,

DECRETA:

ART. 1º - Fica declarado de utilidade pública para desapropriação de pleno domínio, os imóveis urbanos abaixo descritos:

III - Às margens direita do Córrego da Biquinhas

- em terreno de Antônio Gontijo Neto, 467,00 m²;
- em terreno de Lécio Rodrigues de Souza, 408,00 m²;
- em terreno de Francisco de Assis Ribeiro, 255,00 m²;
- em terreno de Terezinha Jesus Malta, 255,00 m²;
- em terreno de Paulo Nogueira Torres, 255,00 m²;
- em terreno de Juarez Rocha, 255,00 m²;
- em terreno de Eustáquio Ribeiro Amarante, 255,00 m²;



PREFEITURA MUNICIPAL DE ARCOS Estado de Minas Gerais

Rua Getúlio Vargas, 228 - Centro - Arcos (MG) 35588-000 - Fone (037) 351-3000
E-MAIL arcosmg@twister.com.br

- em terreno de Maria José da Conceição, 255,00 m²;
- em terreno de Edgar Teixeira de Souza, 297,50 m²;
- em terreno de João Guimarães Dias, 1.062,50 m²;
- em terreno de Albano Gomide, 493,00 m²;
- em terreno de Gabriel Macedo de Carvalho, 1.309,00 m²;
- em terreno de Alberto Amauri Fonseca, 493,00 m²;
- em terreno de José Maria Alves, 493,00 m²;
- em terreno de Elvio Pimentel Pinto, 510,00 m²;
- em terreno de Maria de Lourdes Albuquerque, 425,00 m²;
- em terreno de Célia Paraíso Dias de Carvalho, 297,50 m²;
- em terreno dos Herdeiros de Rubens Frias, 952,00 m²;
- em terreno de Celina Lima Ferreira, 17.461 m²
- em terreno de João Batista Romano, 58,00 m²
- em terreno de Sebastião S. Santos, 150,00 m²
- em terreno de Antonio Eduardo de Lacerda, 150,00 m²
- em terreno de Francisco Rodrigues de Oliveira, 173,00 m²
- em terreno de Celso Alves Chagas, 168,00 m²



PREFEITURA MUNICIPAL DE ARCOS
Estado de Minas Gerais

Rua Getúlio Vargas, 228 - Centro - Arcos (MG) 35588-000 - Fone (037) 351-3000
E-MAIL arcosmg@twister.com.br

- Prefeitura Municipal de Arcos, 120,00 m²
- em terreno de Marcos Antônio Ribeiro, 142,00 m²
- Anselmo Verçosa de Oliveira, 389,85 m²
- em terreno de Trajano Faria, 175,00 m²
- Paulo Flávio Ribeiro, 587,50 m²
- Henrique Alves Teixeira, 2.172,00 m²
- Rosa de Faria Nogueira, 12.421,00 m²

HILDA BORGES DE ANDRADE
Prefeita Municipal

PEDRO CÉSAR RODRIGUES
Secretário Mun. De Administração

MEMORIAL DESCRITIVO

RA MUNICIPAL DE ARCOS

FINALIDADE: Desapropriação

Avenidas Sanitárias

LOCAL: Córrego Biquinhas - Margem Direita

PROPRIETÁRIO(A)

CONFRONTAÇÕES

	FRENTE	LADO DIREITO	LADO ESQUERDO	FUNDO
,00	CÓRREGO BIQUINHA	LÉCIO RODRIGUES SOUSA	RUA SÃO GERALDO	O MESMO
,00	CÓRREGO BIQUINHA	FRANCISCO ASSIS RIBEIRO	ANTONIO GONTIJO NETO	O MESMO
,00	CÓRREGO BIQUINHA	TEREZINHA JESUS MALTA	LÉCIO RODRIGUES SOUSA	O MESMO
,00	CÓRREGO BIQUINHA	PAULO NOGUEIRA TORRES	FRANCISCO ASSIS RIBEIRO	O MESMO
,00	CÓRREGO BIQUINHA	JUAZES ROCHA	TEREZINHA JESUS MALTA	O MESMO
,00	CÓRREGO BIQUINHA	EUSTÁQUIO RIBEIRO AMARANTE	PAULO NOGUEIRA TORRES	O MESMO
,00	CÓRREGO BIQUINHA	MARIA JOSÉ DA CONCEIÇÃO	JUAZES ROCHA	O MESMO
,00	CÓRREGO BIQUINHA	EDGAR TEIXEIRA DE SOUSA	EUSTÁQUIO RIBEIRO AMARANTE	O MESMO
,50	CÓRREGO BIQUINHA	JOÃO GUIMARÃES DIAS	MARIA JOSÉ DA CONCEIÇÃO	O MESMO
,50	CÓRREGO BIQUINHA	ALBANO GOMIDE	EDGAR TEIXEIRA DE SOUSA	O MESMO
,00	CÓRREGO BIQUINHA	GABRIEL MACEDO DE CARVALHO	JOÃO GUIMARÃES DIAS	O MESMO
,00	CÓRREGO BIQUINHA	ALBERTO AMAURI FONSECA	ALBANO GOMIDE	O MESMO
,00	CÓRREGO BIQUINHA	JOSÉ MARIA ALVES	GABRIEL MACEDO DE CARVALHO	O MESMO
,00	CÓRREGO BIQUINHA	ELVIO PIMENTEL PINTO	ALBERTO AMAURI FONSECA	O MESMO
,00	CÓRREGO BIQUINHA	MARIA DE LOURDES ALBUQUERQUE	JOSÉ MARIA ALVES	O MESMO
,50	CÓRREGO BIQUINHA	CÉLIA PARAÍSO DIAS DE CARVALHO	ELVIO PIMENTEL PINTO	O MESMO
,750	CÓRREGO BIQUINHA	HERDEIROS DE RUBENS FRIAS	MARIA DE LOURDES	O MESMO
,200	CÓRREGO BIQUINHA	CELINA LIMA FERREIRA	CÉLIA PARAÍSO DIAS DE CARVALHO	O MESMO

MEMORIAL DESCRITIVO

MUNICÍPIO DE ARCOS		FINALIDADE:		Desapropriação
Avenidas Sanitárias		LOCAL: Córrego Biquinhas - Margem Direita		
PROPRIETÁRIO(A)		CONFRONTAÇÕES		
FRENTE	LADO DIREITO	LADO ESQUERDO	FUNDO	
,00	CELINA LIMA FERREIRA	JOÃO BATISTA ROMANO	HERDEIRO DE RUBENS FRIAS	O MESMO
,00	JOÃO BATISTA ROMANO	SEBASTIÃO SOUSA SANTOS	CELINA LIMA FERREIRA	O MESMO
,00	SEBASTIÃO SOUSA SANTOS	ANTONIO EDUARDO LACERDA	JOÃO BATISTA ROMANO	O MESMO
,00	ANTONIO EDUARDO LACERDA	FRANCISCO RODRIGUES DE OLIVEIRA	SEBASTIÃO SOUSA SANTOS	O MESMO
,00	FRANCISCO RODRIGUES DE OLIVEIRA	CELSO ALVES DAS CHAGAS	ANTONIO EDUARDO LACERDA	O MESMO
,00	CELSO ALVES DAS CHAGAS	PREFEITURA MUNICIPAL DE ARCOS	FRANCISCO RODRIGUES DE OLIVEIRA	O MESMO
,00	PREFEITURA MUNICIPAL DE ARCOS	MARCOS ANTONIO RIBEIRO	CELSO ALVES DAS CHAGAS	O MESMO
,00	MARCOS ANTONIO RIBEIRO	ANSELMO VERÇOSA DE OLIVEIRA	PREFEITURA MUNICIPAL DE ARCOS	O MESMO
,85	ANSELMO VERÇOSA DE OLIVEIRA	TRAJANO FARIA	MARCOS ANTONIO RIBEIRO	O MESMO
,00	TRAJANO FARIA	ROSA DE FARIA NOGUEIRA	ANSELMO VERÇOSA DE OLIVEIRA	O MESMO
,50	PAULO FLAVIO RIBEIRO	HENRIQUE ALVES TEIXEIRA	TRAJANO FARIA	O MESMO
,00	HENRIQUE ALVES TEIXEIRA	ROSA DE FARIA NOGUEIRA	PAULO FLAVIO RIBEIRO	O MESMO
,00	ROSA DE FARIA NOGUEIRA	JOSÉ MARIA GONÇALVES	HENRIQUE ALVES TEIXEIRA	O MESMO
,85				