



## Prefeitura Municipal de Arcos

Estado de Minas Gerais

Rua Getúlio Vargas, 228 - Centro - Cep 35588-000 Fone (37) 3359-7900  
CGC: 18.306.662/0001-50 - Email: arcosprefeitura@arcos.mg.gov.br

### **DECRETO MUNICIPAL Nº 5.646 – 10/07/2020**

**DECLARA DE UTILIDADE PÚBLICA UMA FAIXA DE TERRAS, PARA FINS DE OBRAS DE DUPLICAÇÃO DA RUA PAINS, NO BAIRRO SÃO JUDAS E DÁ OUTRAS PROVIDÊNCIAS.**

O Prefeito do Município de Arcos, no uso de suas atribuições legais, em especial o artigo 35, XXVIII e XXIX da Lei Orgânica Municipal e,

**CONSIDERANDO** o inciso XXIV do artigo 5º da Constituição Federal de 1988, que reconhece o instituto da desapropriação de bens por parte do Poder Público por necessidade ou utilidade pública, ou por interesse social;

**CONSIDERANDO** que compete ao Prefeito, por meio de Decreto, desapropriar e estabelecer servidões administrativas de bens por necessidade ou utilidade pública, nos termos do artigo 35, XXVIII e XXIX da Lei Orgânica Municipal e,

**CONSIDERANDO** o artigo 40 do Decreto Lei nº 3.365, de 21 de junho de 1941, que reconhece ao expropriante o direito de instituir servidões;

#### **DECRETA:**

**Art. 1º** - Fica declarada de utilidade pública para fins de desapropriação, pelo Município de Arcos/MG, judicial ou administrativamente, a faixa de terreno com perímetro de 1.683,57 m, área de 5.613,10 m<sup>2</sup> do imóvel inscrito no Cartório de Registros de Imóveis da Comarca de Arcos sob a Matrícula nº 3715, de propriedade de CRH Sudeste indústria de Cimento S.A, com vistas a efetuar a duplicação da Rua Pains, Bairro São Judas, no Município de Arcos/MG.

**Parágrafo único.** A faixa de terra referenciada sobre a qual será desapropriada contém as descrições perimétricas conforme Memorial Descritivo anexo, que fazem parte integrante deste Decreto.

**Art. 2º** - Fica autorizado o Município de Arcos/MG a promover todos os atos judiciais ou extrajudiciais necessários para a efetivação da desapropriação na faixa de terreno descrita no artigo 1º deste Decreto, na forma da legislação vigente, em especial o Decreto-Lei nº 3.365/41.



## **Prefeitura Municipal de Arcos**

Estado de Minas Gerais

Rua Getúlio Vargas, 228 - Centro - Cep 35588-000 Fone (37) 3359-7900  
CGC: 18.306.662/0001-50 - Email: arcosprefeitura@arcos.mg.gov.br

---

**Art. 3º** - A declaração de utilidade pública de que trata o artigo 1º destina-se a efetuar a duplicação da Rua Pains, bairro São Judas, no Município de Arcos/MG.

**Art. 4º** - Fica reconhecida a utilidade pública da desapropriação administrativa em favor do Município de Arcos/MG, para o fim indicado, o qual compreende o direito de praticar todos os atos de reconhecimento e execução da obra.

**Art. 5º** - A desapropriação de que trata o presente Decreto é declarada de natureza urgente para efeito de imissão provisória de posse em processo judicial de desapropriação, desde logo autorizado, nos termos do artigo 15 do Decreto-Lei nº 3.365/1941.

**Art. 6º** - Os ônus decorrentes da desapropriação administrativa da área a que se refere o artigo 1º deste Decreto, ficarão por conta do Município de Arcos/MG.

**Art. 7º** - As despesas decorrentes da execução do presente Decreto correrão por conta de verba orçamentária própria.

**Art. 8º** - Este Decreto entra em vigor na data da sua publicação.

Arcos, 10 de julho de 2020.

**DENILSON FRANCISCO TEIXEIRA**  
Prefeito Municipal



## Prefeitura Municipal de Arcos

Estado de Minas Gerais

Rua Getúlio Vargas, 228 - Centro - Cep 35588-000 Fone (37) 3359-7900  
CGC: 18.306.662/0001-50 - Email: arcosprefeitura@arcos.mg.gov.br

### MEMORIAL DESCRITIVO

Imóvel: Área a ser desapropriada – CRH  
Localidade: Rua Pains Bairro: São Judas Tadeu  
Proprietário: CRHSudeste Industria de Cimentos S.A.  
Comarca: Arcos Município: Arcos  
Matrícula: 3715 UF: Minas Gerais  
Área (m<sup>2</sup>): 5.613,10 Perímetro (m): 1.683,57

Inicia-se a descrição deste perímetro no vértice **01**, de coordenadas **N 7.756.181,50** m. e **E 442.767,08** m., deste, segue com azimute de 159°00'35" e distância de 8,40 m., até o vértice **02**, de coordenadas **N 7.756.173,66** m. e **E 442.770,09** m.; **confrontando neste trecho com BR-354** deste, segue com azimute de 262°41'20" e distância de 3,72 m., até o vértice **03**, de coordenadas **N 7.756.173,19** m. e **E 442.766,40** m.; deste, segue com azimute de 261°59'26" e distância de 9,91 m., até o vértice **04**, de coordenadas **N 7.756.171,80** m. e **E 442.756,59** m.; deste, segue com azimute de 262°04'26" e distância de 10,05 m., até o vértice **05**, de coordenadas **N 7.756.170,42** m. e **E 442.746,63** m.; deste, segue com azimute de 261°41'19" e distância de 10,48 m., até o vértice **06**, de coordenadas **N 7.756.168,90** m. e **E 442.736,26** m.; deste, segue com azimute de 261°38'16" e distância de 10,64 m., até o vértice **07**, de coordenadas **N 7.756.167,36** m. e **E 442.725,73** m.; deste, segue com azimute de 261°48'01" e distância de 9,57 m., até o vértice **08**, de coordenadas **N 7.756.165,99** m. e **E 442.716,26** m.; deste, segue com azimute de 261°32'30" e distância de 24,76 m., até o vértice **09**, de coordenadas **N 7.756.162,35** m. e **E 442.691,77** m.; deste, segue com azimute de 261°53'07" e distância de 10,70 m., até o vértice **10**, de coordenadas **N 7.756.160,84** m. e **E 442.681,18** m.; deste, segue com azimute de 261°41'02" e distância de 10,12 m., até o vértice **11**, de coordenadas **N 7.756.159,38** m. e **E 442.671,16** m.; deste, segue com azimute de 261°40'14" e distância de 21,95 m., até o vértice **12**, de coordenadas **N 7.756.156,19** m. e **E 442.649,44** m.; deste, segue com azimute de 261°49'13" e distância de 11,34 m., até o vértice **13**, de coordenadas **N 7.756.154,58** m. e **E 442.638,22** m.; deste, segue com azimute de 262°37'00" e distância de 10,79 m., até o vértice **14**, de coordenadas **N 7.756.153,20** m. e **E 442.627,52** m.; deste, segue com azimute de 262°50'56" e distância de 10,02 m., até o vértice **15**, de coordenadas **N 7.756.151,95** m. e **E 442.617,58** m.; deste, segue com azimute de 262°48'51" e distância de 9,96 m., até o vértice **16**, de coordenadas **N 7.756.150,70** m. e **E 442.607,70** m.; deste, segue com azimute de 262°33'08" e distância de 10,91 m., até o vértice **17**, de coordenadas **N 7.756.149,29** m. e **E 442.596,88** m.; deste, segue com azimute de 262°47'19" e distância de 9,38 m., até o vértice **18**, de coordenadas **N 7.756.148,11** m. e **E 442.587,58** m.; deste, segue com azimute de 263°07'39" e distância de 9,82 m., até o vértice **19**, de coordenadas **N 7.756.146,94** m. e **E 442.577,82** m.; deste, segue com azimute de 262°19'47" e distância de 13,26 m., até o vértice **20**, de coordenadas **N 7.756.145,17** m. e **E 442.564,69** m.; deste, segue com azimute de 263°08'11" e distância de 15,11 m., até o vértice **21**, de coordenadas **N 7.756.143,36** m. e **E 442.549,69** m.;




## Prefeitura Municipal de Arcos

Estado de Minas Gerais

Rua Getúlio Vargas, 228 - Centro - Cep 35588-000 Fone (37) 3359-7900  
CGC: 18.306.662/0001-50 - Email: arcosprefeitura@arcos.mg.gov.br

deste, segue com azimute de  $262^{\circ}43'37''$  e distância de 9,44 m., até o vértice **22**, de coordenadas **N 7.756.142,17 m.** e **E 442.540,32 m.**; deste, segue com azimute de  $262^{\circ}51'10''$  e distância de 11,33 m., até o vértice **23**, de coordenadas **N 7.756.140,76 m.** e **E 442.529,08 m.**; deste, segue com azimute de  $262^{\circ}45'19''$  e distância de 10,35 m., até o vértice **24**, de coordenadas **N 7.756.139,45 m.** e **E 442.518,82 m.**; deste, segue com azimute de  $262^{\circ}40'34''$  e distância de 9,30 m., até o vértice **25**, de coordenadas **N 7.756.138,27 m.** e **E 442.509,60 m.**; deste, segue com azimute de  $262^{\circ}59'55''$  e distância de 10,57 m., até o vértice **26**, de coordenadas **N 7.756.136,98 m.** e **E 442.499,11 m.**; deste, segue com azimute de  $262^{\circ}49'28''$  e distância de 9,97 m., até o vértice **27**, de coordenadas **N 7.756.135,73 m.** e **E 442.489,22 m.**; deste, segue com azimute de  $262^{\circ}45'31''$  e distância de 10,98 m., até o vértice **28**, de coordenadas **N 7.756.134,35 m.** e **E 442.478,32 m.**; deste, segue com azimute de  $262^{\circ}39'34''$  e distância de 9,86 m., até o vértice **29**, de coordenadas **N 7.756.133,09 m.** e **E 442.468,54 m.**; deste, segue com azimute de  $262^{\circ}44'54''$  e distância de 10,69 m., até o vértice **30**, de coordenadas **N 7.756.131,74 m.** e **E 442.457,94 m.**; deste, segue com azimute de  $259^{\circ}34'03''$  e distância de 30,37 m., até o vértice **31**, de coordenadas **N 7.756.126,24 m.** e **E 442.428,07 m.**; deste, segue com azimute de  $259^{\circ}34'03''$  e distância de 2,05 m., até o vértice **32**, de coordenadas **N 7.756.125,87 m.** e **E 442.426,05 m.**; deste, segue com azimute de  $262^{\circ}44'53''$  e distância de 10,48 m., até o vértice **33**, de coordenadas **N 7.756.124,55 m.** e **E 442.415,66 m.**; deste, segue com azimute de  $263^{\circ}15'53''$  e distância de 8,83 m., até o vértice **34**, de coordenadas **N 7.756.123,51 m.** e **E 442.406,89 m.**; deste, segue com azimute de  $262^{\circ}25'57''$  e distância de 12,77 m., até o vértice **35**, de coordenadas **N 7.756.121,83 m.** e **E 442.394,23 m.**; deste, segue com azimute de  $262^{\circ}26'48''$  e distância de 11,63 m., até o vértice **36**, de coordenadas **N 7.756.120,30 m.** e **E 442.382,70 m.**; deste, segue com azimute de  $262^{\circ}23'44''$  e distância de 11,77 m., até o vértice **37**, de coordenadas **N 7.756.118,74 m.** e **E 442.371,04 m.**; deste, segue com azimute de  $261^{\circ}09'59''$  e distância de 13,34 m., até o vértice **38**, de coordenadas **N 7.756.116,69 m.** e **E 442.357,85 m.**; deste, segue com azimute de  $263^{\circ}40'38''$  e distância de 13,22 m., até o vértice **39**, de coordenadas **N 7.756.115,24 m.** e **E 442.344,71 m.**; deste, segue com azimute de  $262^{\circ}31'34''$  e distância de 9,61 m., até o vértice **40**, de coordenadas **N 7.756.113,99 m.** e **E 442.335,18 m.**; deste, segue com azimute de  $262^{\circ}31'34''$  e distância de 12,74 m., até o vértice **41**, de coordenadas **N 7.756.112,33 m.** e **E 442.322,54 m.**; deste, segue com azimute de  $262^{\circ}14'31''$  e distância de 12,59 m., até o vértice **42**, de coordenadas **N 7.756.110,63 m.** e **E 442.310,07 m.**; deste, segue com azimute de  $262^{\circ}24'56''$  e distância de 11,06 m., até o vértice **43**, de coordenadas **N 7.756.109,17 m.** e **E 442.299,11 m.**; deste, segue com azimute de  $260^{\circ}55'46''$  e distância de 10,36 m., até o vértice **44**, de coordenadas **N 7.756.107,54 m.** e **E 442.288,88 m.**; deste, segue com azimute de  $263^{\circ}45'58''$  e distância de 10,43 m., até o vértice **45**, de coordenadas **N 7.756.106,40 m.** e **E 442.278,50 m.**; deste, segue com azimute de  $264^{\circ}02'09''$  e distância de 3,74 m., até o vértice **46**, de coordenadas **N 7.756.106,01 m.** e **E 442.274,78 m.**; deste, segue com azimute de  $261^{\circ}55'50''$  e distância de 15,30 m., até o vértice **47**, de coordenadas **N 7.756.103,87 m.** e **E 442.259,64 m.**; deste, segue com azimute de  $263^{\circ}20'36''$  e distância de 18,73 m., até o vértice **48**, de coordenadas **N 7.756.101,70 m.** e **E 442.241,03 m.**; deste, segue com azimute de  $262^{\circ}50'30''$  e distância de 12,85 m., até o vértice **49**, de coordenadas **N 7.756.100,10 m.** e **E 442.228,29 m.**; deste, segue com azimute de  $263^{\circ}03'46''$  e distância de 23,68 m., até o vértice **50**, de coordenadas **N 7.756.097,23**

 4



## Prefeitura Municipal de Arcos

Estado de Minas Gerais

Rua Getúlio Vargas, 228 - Centro - Cep 35588-000 Fone (37) 3359-7900  
CGC: 18.306.662/0001-50 - Email: arcosprefeitura@arcos.mg.gov.br

m. e E **442.204,78** m.; deste, segue com azimute de  $262^{\circ}58'37''$  e distância de 22,57 m., até o vértice **51**, de coordenadas **N 7.756.094,48** m. e **E 442.182,38** m.; deste, segue com azimute de  $262^{\circ}54'57''$  e distância de 19,14 m., até o vértice **52**, de coordenadas **N 7.756.092,12** m. e **E 442.163,38** m.; deste, segue com azimute de  $262^{\circ}55'09''$  e distância de 18,79 m., até o vértice **53**, de coordenadas **N 7.756.089,80** m. e **E 442.144,74** m.; deste, segue com azimute de  $262^{\circ}31'34''$  e distância de 11,97 m., até o vértice **54**, de coordenadas **N 7.756.088,24** m. e **E 442.132,87** m.; deste, segue com azimute de  $263^{\circ}01'14''$  e distância de 17,53 m., até o vértice **55**, de coordenadas **N 7.756.086,11** m. e **E 442.115,47** m.; deste, segue com azimute de  $262^{\circ}51'48''$  e distância de 27,07 m., até o vértice **56**, de coordenadas **N 7.756.082,75** m. e **E 442.088,60** m.; deste, segue com azimute de  $262^{\circ}46'40''$  e distância de 19,74 m., até o vértice **57**, de coordenadas **N 7.756.080,27** m. e **E 442.069,02** m.; deste, segue com azimute de  $262^{\circ}47'42''$  e distância de 20,51 m., até o vértice **58**, de coordenadas **N 7.756.077,69** m. e **E 442.048,68** m.; deste, segue com azimute de  $262^{\circ}52'08''$  e distância de 48,15 m., até o vértice **59**, de coordenadas **N 7.756.071,72** m. e **E 442.000,90** m.; deste, segue com azimute de  $245^{\circ}44'56''$  e distância de 9,57 m., até o vértice **60**, de coordenadas **N 7.756.067,79** m. e **E 441.992,18** m.; deste, segue com azimute de  $237^{\circ}11'20''$  e distância de 14,58 m., até o vértice **61**, de coordenadas **N 7.756.059,89** m. e **E 441.979,92** m.; deste, segue com azimute de  $238^{\circ}44'30''$  e distância de 5,00 m., até o vértice **62**, de coordenadas **N 7.756.057,29** m. e **E 441.975,65** m.; deste, segue com azimute de  $238^{\circ}45'45''$  e distância de 23,69 m., até o vértice **63**, de coordenadas **N 7.756.045,01** m. e **E 441.955,39** m.; deste, segue com azimute de  $240^{\circ}30'04''$  e distância de 8,31 m., até o vértice **64**, de coordenadas **N 7.756.040,91** m. e **E 441.948,16** m.; **confrontando do vértice 02 ao vértice 64 com CRH Sudeste Industria de Cimentos S.A.**, deste, segue com azimute de  $30^{\circ}46'33''$  e distância de 9,48 m., até o vértice **65**, de coordenadas **N 7.756.049,05** m. e **E 441.953,01** m.; deste, segue com azimute de  $60^{\circ}56'15''$  e distância de 9,73 m., até o vértice **66**, de coordenadas **N 7.756.053,78** m. e **E 441.961,51** m.; deste, segue com azimute de  $60^{\circ}59'43''$  e distância de 13,83 m., até o vértice **67**, de coordenadas **N 7.756.060,49** m. e **E 441.973,60** m.; deste, segue com azimute de  $60^{\circ}36'20''$  e distância de 14,07 m., até o vértice **68**, de coordenadas **N 7.756.067,39** m. e **E 441.985,86** m.; deste, segue com azimute de  $59^{\circ}52'12''$  e distância de 12,02 m., até o vértice **69**, de coordenadas **N 7.756.073,43** m. e **E 441.996,26** m.; deste, segue com azimute de  $59^{\circ}29'24''$  e distância de 6,76 m., até o vértice **70**, de coordenadas **N 7.756.076,86** m. e **E 442.002,08** m.; deste, segue com azimute de  $82^{\circ}23'26''$  e distância de 22,70 m., até o vértice **71**, de coordenadas **N 7.756.079,86** m. e **E 442.024,58** m.; deste, segue com azimute de  $82^{\circ}17'40''$  e distância de 23,25 m., até o vértice **72**, de coordenadas **N 7.756.082,98** m. e **E 442.047,62** m.; deste, segue com azimute de  $82^{\circ}25'31''$  e distância de 21,15 m., até o vértice **73**, de coordenadas **N 7.756.085,77** m. e **E 442.068,59** m.; deste, segue com azimute de  $82^{\circ}28'25''$  e distância de 19,26 m., até o vértice **74**, de coordenadas **N 7.756.088,29** m. e **E 442.087,68** m.; deste, segue com azimute de  $82^{\circ}30'48''$  e distância de 30,28 m., até o vértice **75**, de coordenadas **N 7.756.092,24** m. e **E 442.117,71** m.; deste, segue com azimute de  $82^{\circ}27'26''$  e distância de 14,53 m., até o vértice **76**, de coordenadas **N 7.756.094,14** m. e **E 442.132,11** m.; deste, segue com azimute de  $82^{\circ}36'36''$  e distância de 12,07 m., até o vértice **77**, de coordenadas **N 7.756.095,70** m. e **E 442.144,08** m.; deste, segue com azimute de  $82^{\circ}33'32''$  e distância de 18,74 m., até o vértice **78**, de coordenadas **N 7.756.098,12** m. e **E 442.162,66** m.; deste, segue




## Prefeitura Municipal de Arcos

Estado de Minas Gerais

Rua Getúlio Vargas, 228 - Centro - Cep 35588-000 Fone (37) 3359-7900  
CGC: 18.306.662/0001-50 - Email: arcosprefeitura@arcos.mg.gov.br

com azimute de  $82^{\circ}37'24''$  e distância de 18,75 m., até o vértice **79**, de coordenadas **N 7.756.100,53** m. e **E 442.181,25** m.; deste, segue com azimute de  $82^{\circ}34'23''$  e distância de 23,49 m., até o vértice **80**, de coordenadas **N 7.756.103,57** m. e **E 442.204,54** m.; deste, segue com azimute de  $82^{\circ}42'01''$  e distância de 22,32 m., até o vértice **81**, de coordenadas **N 7.756.106,40** m. e **E 442.226,68** m.; deste, segue com azimute de  $82^{\circ}28'39''$  e distância de 13,23 m., até o vértice **82**, de coordenadas **N 7.756.108,13** m. e **E 442.239,80** m.; deste, segue com azimute de  $82^{\circ}18'44''$  e distância de 9,65 m., até o vértice **83**, de coordenadas **N 7.756.109,43** m. e **E 442.249,37** m.; deste, segue com azimute de  $82^{\circ}37'27''$  e distância de 9,63 m., até o vértice **84**, de coordenadas **N 7.756.110,66** m. e **E 442.258,91** m.; deste, segue com azimute de  $82^{\circ}35'33''$  e distância de 15,01 m., até o vértice **85**, de coordenadas **N 7.756.112,60** m. e **E 442.273,80** m.; deste, segue com azimute de  $82^{\circ}35'34''$  e distância de 4,28 m., até o vértice **86**, de coordenadas **N 7.756.113,15** m. e **E 442.278,04** m.; deste, segue com azimute de  $82^{\circ}18'03''$  e distância de 9,43 m., até o vértice **87**, de coordenadas **N 7.756.114,41** m. e **E 442.287,39** m.; deste, segue com azimute de  $82^{\circ}16'24''$  e distância de 9,44 m., até o vértice **88**, de coordenadas **N 7.756.115,68** m. e **E 442.296,74** m.; deste, segue com azimute de  $82^{\circ}08'52''$  e distância de 12,70 m., até o vértice **89**, de coordenadas **N 7.756.117,41** m. e **E 442.309,32** m.; deste, segue com azimute de  $82^{\circ}10'57''$  e distância de 12,71 m., até o vértice **90**, de coordenadas **N 7.756.119,14** m. e **E 442.321,90** m.; deste, segue com azimute de  $82^{\circ}15'54''$  e distância de 12,35 m., até o vértice **91**, de coordenadas **N 7.756.120,80** m. e **E 442.334,14** m.; deste, segue com azimute de  $81^{\circ}58'50''$  e distância de 12,45 m., até o vértice **92**, de coordenadas **N 7.756.122,54** m. e **E 442.346,47** m.; deste, segue com azimute de  $82^{\circ}08'48''$  e distância de 11,55 m., até o vértice **93**, de coordenadas **N 7.756.124,12** m. e **E 442.357,91** m.; deste, segue com azimute de  $81^{\circ}53'28''$  e distância de 12,17 m., até o vértice **94**, de coordenadas **N 7.756.125,84** m. e **E 442.369,95** m.; deste, segue com azimute de  $81^{\circ}44'20''$  e distância de 11,63 m., até o vértice **95**, de coordenadas **N 7.756.127,51** m. e **E 442.381,46** m.; deste, segue com azimute de  $81^{\circ}29'18''$  e distância de 12,26 m., até o vértice **96**, de coordenadas **N 7.756.129,32** m. e **E 442.393,58** m.; deste, segue com azimute de  $82^{\circ}14'38''$  e distância de 12,36 m., até o vértice **97**, de coordenadas **N 7.756.130,99** m. e **E 442.405,83** m.; deste, segue com azimute de  $82^{\circ}08'22''$  e distância de 10,66 m., até o vértice **98**, de coordenadas **N 7.756.132,45** m. e **E 442.416,39** m.; deste, segue com azimute de  $81^{\circ}53'49''$  e distância de 8,96 m., até o vértice **99**, de coordenadas **N 7.756.133,71** m. e **E 442.425,26** m.; deste, segue com azimute de  $80^{\circ}39'44''$  e distância de 1,27 m., até o vértice **100**, de coordenadas **N 7.756.133,92** m. e **E 442.426,52** m.; deste, segue com azimute de  $81^{\circ}26'38''$  e distância de 8,28 m., até o vértice **101**, de coordenadas **N 7.756.135,15** m. e **E 442.434,71** m.; deste, segue com azimute de  $82^{\circ}33'57''$  e distância de 5,27 m., até o vértice **102**, de coordenadas **N 7.756.135,83** m. e **E 442.439,94** m.; deste, segue com azimute de  $81^{\circ}50'54''$  e distância de 10,20 m., até o vértice **103**, de coordenadas **N 7.756.137,28** m. e **E 442.450,03** m.; deste, segue com azimute de  $82^{\circ}24'34''$  e distância de 8,56 m., até o vértice **104**, de coordenadas **N 7.756.138,41** m. e **E 442.458,52** m.; deste, segue com azimute de  $82^{\circ}10'47''$  e distância de 9,33 m., até o vértice **105**, de coordenadas **N 7.756.139,68** m. e **E 442.467,76** m.; deste, segue com azimute de  $82^{\circ}13'31''$  e distância de 9,97 m., até o vértice **106**, de coordenadas **N 7.756.141,03** m. e **E 442.477,65** m.; deste, segue com azimute de  $82^{\circ}11'32''$  e distância de 10,49 m., até o vértice **107**, de coordenadas **N 7.756.142,45** m. e **E 442.488,04** m.; deste, segue com azimute de  $82^{\circ}07'13''$  e distância de 10,49

 -6




## Prefeitura Municipal de Arcos

Estado de Minas Gerais

Rua Getúlio Vargas, 228 - Centro - Cep 35588-000 Fone (37) 3359-7900  
CGC: 18.306.662/0001-50 - Email: arcosprefeitura@arcos.mg.gov.br

m., até o vértice **108**, de coordenadas **N 7.756.143,89 m.** e **E 442.498,43 m.**; deste, segue com azimute de  $82^{\circ}23'48''$  e distância de 10,14 m., até o vértice **109**, de coordenadas **N 7.756.145,23 m.** e **E 442.508,48 m.**; deste, segue com azimute de  $82^{\circ}25'43''$  e distância de 9,24 m., até o vértice **110**, de coordenadas **N 7.756.146,45 m.** e **E 442.517,64 m.**; deste, segue com azimute de  $82^{\circ}26'12''$  e distância de 10,59 m., até o vértice **111**, de coordenadas **N 7.756.147,84 m.** e **E 442.528,14 m.**; deste, segue com azimute de  $82^{\circ}23'17''$  e distância de 10,54 m., até o vértice **112**, de coordenadas **N 7.756.149,24 m.** e **E 442.538,59 m.**; deste, segue com azimute de  $81^{\circ}54'06''$  e distância de 9,48 m., até o vértice **113**, de coordenadas **N 7.756.150,58 m.** e **E 442.547,97 m.**; deste, segue com azimute de  $81^{\circ}54'06''$  e distância de 0,57 m., até o vértice **114**, de coordenadas **N 7.756.150,66 m.** e **E 442.548,54 m.**; deste, segue com azimute de  $82^{\circ}21'19''$  e distância de 10,45 m., até o vértice **115**, de coordenadas **N 7.756.152,05 m.** e **E 442.558,91 m.**; deste, segue com azimute de  $81^{\circ}49'45''$  e distância de 12,87 m., até o vértice **116**, de coordenadas **N 7.756.153,88 m.** e **E 442.571,64 m.**; deste, segue com azimute de  $82^{\circ}10'33''$  e distância de 8,62 m., até o vértice **117**, de coordenadas **N 7.756.155,05 m.** e **E 442.580,18 m.**; deste, segue com azimute de  $81^{\circ}59'39''$  e distância de 10,84 m., até o vértice **118**, de coordenadas **N 7.756.156,56 m.** e **E 442.590,92 m.**; deste, segue com azimute de  $82^{\circ}06'40''$  e distância de 11,07 m., até o vértice **119**, de coordenadas **N 7.756.158,08 m.** e **E 442.601,88 m.**; deste, segue com azimute de  $82^{\circ}04'54''$  e distância de 11,49 m., até o vértice **120**, de coordenadas **N 7.756.159,66 m.** e **E 442.613,26 m.**; deste, segue com azimute de  $82^{\circ}03'45''$  e distância de 11,31 m., até o vértice **121**, de coordenadas **N 7.756.161,22 m.** e **E 442.624,46 m.**; deste, segue com azimute de  $82^{\circ}11'12''$  e distância de 11,17 m., até o vértice **122**, de coordenadas **N 7.756.162,74 m.** e **E 442.635,52 m.**; deste, segue com azimute de  $82^{\circ}14'20''$  e distância de 11,14 m., até o vértice **123**, de coordenadas **N 7.756.164,24 m.** e **E 442.646,56 m.**; deste, segue com azimute de  $81^{\circ}49'56''$  e distância de 11,29 m., até o vértice **124**, de coordenadas **N 7.756.165,85 m.** e **E 442.657,73 m.**; deste, segue com azimute de  $81^{\circ}48'33''$  e distância de 7,45 m., até o vértice **125**, de coordenadas **N 7.756.166,91 m.** e **E 442.665,11 m.**; deste, segue com azimute de  $81^{\circ}51'29''$  e distância de 9,40 m., até o vértice **126**, de coordenadas **N 7.756.168,24 m.** e **E 442.674,41 m.**; deste, segue com azimute de  $81^{\circ}53'48''$  e distância de 11,45 m., até o vértice **127**, de coordenadas **N 7.756.169,85 m.** e **E 442.685,74 m.**; deste, segue com azimute de  $81^{\circ}56'36''$  e distância de 12,86 m., até o vértice **128**, de coordenadas **N 7.756.171,66 m.** e **E 442.698,47 m.**; deste, segue com azimute de  $81^{\circ}53'00''$  e distância de 9,41 m., até o vértice **129**, de coordenadas **N 7.756.172,98 m.** e **E 442.707,79 m.**; deste, segue com azimute de  $81^{\circ}55'53''$  e distância de 10,48 m., até o vértice **130**, de coordenadas **N 7.756.174,46 m.** e **E 442.718,16 m.**; deste, segue com azimute de  $81^{\circ}59'46''$  e distância de 10,58 m., até o vértice **131**, de coordenadas **N 7.756.175,93 m.** e **E 442.728,64 m.**; deste, segue com azimute de  $81^{\circ}54'26''$  e distância de 10,65 m., até o vértice **132**, de coordenadas **N 7.756.177,43 m.** e **E 442.739,19 m.**; deste, segue com azimute de  $81^{\circ}57'58''$  e distância de 10,76 m., até o vértice **133**, de coordenadas **N 7.756.178,93 m.** e **E 442.749,84 m.**; deste, segue com azimute de  $81^{\circ}48'24''$  e distância de 11,30 m., até o vértice **134**, de coordenadas **N 7.756.180,54 m.** e **E 442.761,03 m.**; deste, segue com azimute de  $81^{\circ}00'14''$  e distância de 6,13 m., até o vértice **01**, de coordenadas **N 7.756.181,50 m.** e **E 442.767,08 m.**; ponto inicial da descrição deste perímetro, **confrontando do vértice 64 ao vértice 01 com Rua Pains.** Todas as coordenadas aqui descritas encontram-se representadas no Sistema UTM, referenciadas ao **Meridiano Central 45°WGr/EGr**, tendo como o

 - 7



## **Prefeitura Municipal de Arcos**

**Estado de Minas Gerais**

Rua Getúlio Vargas, 228 - Centro - Cep 35588-000 Fone (37) 3359-7900  
CGC: 18.306.662/0001-50 - Email: arcosprefeitura@arcos.mg.gov.br

Datum o Sirgas2000. Todos os azimutes e distâncias, áreas e perímetros foram calculados no plano de projeção UTM.

Arcos-MG, 29 de maio de 2020

---

Resp. Técnico: **Paulo Augusto de Sousa Teixeira**  
Eng. Civil - Crea: 183.075/D-MG