

1. PATRIMÔNIO PROTEGIDO NO MUNICÍPIO

1.1. PATRIMÔNIO PROTEGIDO POR TOMBAMENTO




MUNICIPAL		
FOTO	DESIGNAÇÃO ENDEREÇO	CATEGORIA
	1. Distribuidora Geral de Energia – Casa da Banda. Rua Ascânio Lima, 50	BI
	DOCUMENTAÇÃO DATA APROVAÇÃO	INVENTARIADO
	Decreto de Tombamento n°: 2352/02 Data do tombamento: 27/03/2002 Dossiê enviado ao IEPHA/MG em abril/2005. OBS: Dossiê aprovado pelo IEPHA/MG	SIM
	2. Cruzeiro dos Mártires Avenida Travessa Paulo Jacinto, s/n	BI
	DOCUMENTAÇÃO DATA APROVAÇÃO	INVENTARIADO
	Decreto de Tombamento n°: 1959/1999 Data do tombamento: 30/04/1999 Dossiê enviado ao IEPHA/MG em abril/1999. OBS: Dossiê aprovado pelo IEPHA/MG	SIM
	3. Gruta da Cazanga Estrada para a sede da Mineração João Vaz Sobrinho Ltda.	CP
	DOCUMENTAÇÃO DATA APROVAÇÃO	INVENTARIADO
	Decreto de Tombamento n°: 3182/2009 Data do tombamento: 21 de dezembro de 2009 Dossiê enviado ao IEPHA/MG em abril 2011 Dossiê aprovado pelo IEPHA/MG	NÃO
	4. Capela de São Julião Estrada Municipal Arcos / Paineiras	BI
	DOCUMENTAÇÃO DATA APROVAÇÃO	INVENTARIADO
	Decreto de Tombamento n°: 2353/2002 Data do tombamento: 27/03/2002 Dossiê enviado ao IEPHA/MG em abril/2005 OBS: Dossiê não aprovado pelo IEPHA/MG	SIM

FOTO	DESIGNAÇÃO ENDEREÇO	CATEGORIA
	5. Capela do Senhor Bom Jesus Estrada Paineiras / Calciolândia	BI
	DOCUMENTAÇÃO DATA APROVAÇÃO	INVENTARIADO
	Decreto de Tombamento nº: 2354/2002 Data do tombamento: 27/03/2002 Dossiê enviado ao IEPHA/MG em abril/2005 OBS: Dossiê não aprovado pelo IEPHA/MG	SIM
	6. Subestação de Usina de Força Rua Professor Francisco Fernandes, s/n	BI
	DOCUMENTAÇÃO DATA APROVAÇÃO	INVENTARIADO
	Decreto de Tombamento nº: 2355/2002 Data do tombamento: 27/03/2002 Dossiê enviado ao IEPHA/MG em abril/2005 OBS: Dossiê não aprovado pelo IEPHA/MG	SIM
	7. Parque Municipal da Usina Velha Estrada Arcos / São Domingos	CP
	DOCUMENTAÇÃO DATA APROVAÇÃO	INVENTARIADO
	Decreto de Tombamento nº: 2356/2002 Data do tombamento: 27/03/2002 Dossiê enviado ao IEPHA/MG em abril/2005. OBS: Dossiê não aprovado pelo IEPHA/MG	SIM
	8. Mural em Óleo Sobre Tela Intitulado “Painel de Arcos” Saguão da Casa de Cultura	BM
	DOCUMENTAÇÃO DATA APROVAÇÃO	INVENTARIADO
	Decreto de Tombamento nº: 4.783/2018 Data do tombamento: 26 de outubro de 2018 Dossiê enviado ao IEPHA/MG em 2018. Dossiê aprovado pelo IEPHA/MG	SIM
	9. Obelisco da Praça Praça Floriano Peixoto	BI
	DOCUMENTAÇÃO DATA APROVAÇÃO	INVENTARIADO
	Decreto de tombamento nº: 5395/2019 Dossiê enviado ao IEPHA/MG em: 2019 Aprovado: Não	SIM

FOTO	DESIGNAÇÃO ENDEREÇO	CATEGORIA
	10. Conjunto Paisagístico do Calçamento da Rua Augusto Lara	CP
	DOCUMENTAÇÃO DATA APROVAÇÃO Decreto de tombamento n°: 5786/2020 Dossiê enviado ao IEPHA/MG em: 2020 Aprovado: SIM	INVENTARIADO NÃO

ESTADUAL	Não possui bens tombados para o nível Estadual.
FEDERAL	Não possui bens tombados para o nível Federal.





1.2. PATRIMÔNIO PROTEGIDO POR REGISTRO

MUNICIPAL		
FOTO	DESIGNAÇÃO ENDEREÇO	CATEGORIA
	1. FESTA DE NOSSA SENHORA DO ROSÁRIO	IMATERIAL <i>Celebrações</i>
ESTADUAL		
FOTO	DESIGNAÇÃO ENDEREÇO	CATEGORIA
	2. FOLIAS DE MINAS	IMATERIAL <i>Formas de Expressão</i>
	3. VIOLAS DE MINAS	IMATERIAL <i>Saberes e Formas de Expressão</i>
FEDERAL		
FOTO	DESIGNAÇÃO ENDEREÇO	CATEGORIA
	4. RODA DE CAPOEIRA E/OU OFÍCIO DE MESTRE DA CAPOEIRA	IMATERIAL <i>Saberes e Formas de Expressão</i>

1.3. PATRIMÔNIO INVENTARIADO PELO MUNICÍPIO

EXERCÍCIO 2000


ESTRUTURAS ARQUITETÔNICAS E URBANÍSTICAS (BI)

FOTO	DESIGNAÇÃO ENDEREÇO	EXERCÍCIO DE ATUALIZAÇÃO	ÁREA
	1 - Capela de São Julião Fazenda São Julião	Exercício 2013 Exercício 2024	Área 02 – Zona Rural
	2 - Residência e comércio Av. Governador Valadares, 58		Área 01 – Sede
	3 - Residência Av. Governador Valadares, s/n		Área 01 – Sede
	4 - Residência Av. Governador Valadares, 183		Área 01 – Sede
	5 - Residência Av. Governador Valadares, 492		Área 01 – Sede
	6 - Residência Rua Sagrado Coração de Jesus, 75		Área 01 – Sede
	7 - Residência Av. Magalhães Pinto, 198		Área 01 – Sede
	8 - Residência Rua Augusto Lara, 115	Exercício 2024	Área 01 – Sede
	9 - Residência Rua Augusto Lara, 593		Área 01 – Sede
	11 - Residência Rua Augusto Lara, 756		Área 01 – Sede
	12 – E. E. Yolanda Jovino Vaz Praça Floriano Peixoto, s/n		Área 01 – Sede
	13 - Residência Praça Floriano Peixoto, s/n°		Área 01 – Sede
	14 - Residência Rua Getúlio Vargas, 488		Área 01 – Sede






	15 - Casa da Cultura Rua Getúlio Vargas, 34	Exercício 2024	Área 01 – Sede
	16 - Cruzeiro Avenida Travessa Paulo Jacinto, s/n	Exercício 2024	Área 01 – Sede
	17 - Residência Rua Farmacêutico Francisco Frias, 16		Área 01 – Sede
	18 - Usina Velha – Parque Municipal da Usina Velha Zona Rural	Exercício 2016 Exercício 2024	Área 03 – Zona Rural







EXERCÍCIO 2008

ESTRUTURAS ARQUITETÔNICAS E URBANÍSTICAS (BI)


FOTO	DESIGNAÇÃO ENDEREÇO	EXERCÍCIO DE ATUALIZAÇÃO	ÁREA
	1 - Edificação Residencial Rua Augusto Lara, 102	Exercício 2020	Área 01 – Sede

BENS INTEGRADOS E BENS MÓVEIS (BM)



FOTO	DESIGNAÇÃO ENDEREÇO	EXERCÍCIO DE ATUALIZAÇÃO	ÁREA
	<p>2 - Cristo Redentor Rua Getúlio Vargas</p>	<p>Exercício 2020</p>	<p>Área 01 – Sede</p>
	<p>3 - Álbum de retratos Rua Coronel José Ribeiro do Vale, 225</p>	<p>Exercício 2020</p>	<p>Área 01 – Sede</p>
	<p>4 - Calibrador de rolhas Rua Israel Pinheiro, 36</p>	<p>Exercício 2020</p>	<p>Área 01 – Sede</p>
	<p>5 - Cadeira Rua Sagrado Coração de Jesus, 75</p>	<p>Exercício 2021</p>	<p>Área 01 – Sede</p>
	<p>6 - Lamparina Rua Israel Pinheiro, 36</p>	<p>Exercício 2021</p>	<p>Área 01 – Sede</p>

	7 - Machado de lenhador Rua Getúlio Vargas, 34		Área 01 – Sede
	8 - Roca Rua Sagrado Coração de Jesus, 75	Exercício 2021	Área 01 – Sede
	9 - Imagem de Santo Antônio Rua Sagrado Coração de Jesus, 75		Área 01 – Sede
	10 - Painel Rua Getúlio Vargas, 34	Exercício 2020	Área 01 – Sede
	11 - Bolsa de Tricô Rua Israel Pinheiro, 36 B	Exercício 2020	Área 01 – Sede
	12 - Escumadeira Rua Sagrado Coração de Jesus, 75 B - Centro		Área 01 – Sede

BENS ARQUVÍSTICOS (ARQ)

FOTO	DESIGNAÇÃO ENDEREÇO	EXERCÍCIO DE ATUALIZAÇÃO	ÁREA
	13 - Certificado Rua Israel Pinheiro, 36	Exercício 2020	Área 01 – Sede



IMATERIAL (IMA)

FOTO	DESIGNAÇÃO ENDEREÇO	EXERCÍCIO DE ATUALIZAÇÃO	ÁREA
	14 - Cavalgada	Exercício 2021	Área 01 – Sede
	15 - Festa Nossa Senhora do Carmo		Área 01 – Sede

EXERCÍCIO 2009







ESTRUTURAS ARQUITETÔNICAS E URBANÍSTICAS (BI)







FOTO	DESIGNAÇÃO ENDEREÇO	EXERCÍCIO DE ATUALIZAÇÃO	ÁREA
	1 - Edificação Comercial Praça João Pessoa, 357, Centro	Exercício 2020	Área 01 – Sede
	2 - Edificação Residencial Praça João Pessoa, 332, Centro	Exercício 2020	Área 01 – Sede

	3 - Edificação Residencial R. Farmacêutico Francisco Frias, 139, Centro		Área 01 – Sede
	4 - Parque Municipal de Arcos Rua Joaquim Murтинho, bairro São José	Exercício 2021	Área 01 – Sede

BENS MÓVEIS E INTEGRADOS (BM)


FOTO	DESIGNAÇÃO ENDEREÇO	EXERCÍCIO DE ATUALIZAÇÃO	ÁREA
	5 - Jogo de Quarto do Casal Fonseca Praça João Pessoa,332, Centro		Área 01 – Sede
	6 - Chapeleira Praça João Pessoa, 332, Centro		Área 01 – Sede
	7 - Relógio de pêndulo R. Farmacêutico Francisco Frias, 139, Centro		Área 01 – Sede

	8 - Mancebo R. Farmacêutico Francisco Frias, 139, Centro		Área 01 – Sede
	9 - Quadro de fotos R. Coronel José Ribeiro, 225, Centro	Exercício 2021	Área 01 – Sede
	10 - Chaleira R. Coronel José Ribeiro, 225, Centro	Exercício 2022	Área 01 – Sede
	11 - Cálice de bronze R. Coronel José, da Cunha, 225, Centro	Exercício 2022	Área 01 – Sede
	12 - Castiçal R. Coronel José Ribeiro, 225, Centro	Exercício 2021	Área 01 – Sede
	13 - Carrinho de bebida R. Coronel José Ribeiro, 225, Centro	Exercício 2022	Área 01 – Sede


	<p>14 - Caixa de fósforos R. Coronel José Ribeiro, 225, Centro</p>	<p>Exercício 2022</p>	<p>Área 01 – Sede</p>
	<p>15 - Rádio (Gravador à Válvula de Rolo) R. Coronel José Ribeiro, 225, Centro</p>	<p>Exercício 2021</p>	<p>Área 01 – Sede</p>
	<p>16 - Sino R. Coronel José Ribeiro, 225, Centro</p>	<p>Exercício 2022</p>	<p>Área 01 – Sede</p>
	<p>17 - Máquina de Escrever R. Coronel José Ribeiro, 225, Centro</p>	<p>Exercício 2021</p>	<p>Área 01 – Sede</p>
	<p>18 - Obelisco Praça da Matriz</p>	<p>Exercício 2022</p>	<p>Área 01 – Sede</p>
	<p>19 - Coreto Praça da Matriz</p>	<p>Exercício 2021</p>	<p>Área 01 – Sede</p>

	20 - Monumento Rua Dito Fonseca / Praça Floriano Peixoto		Área 01 – Sede
--	--	--	----------------


BENS ARQUIVÍSTICOS (BM)


FOTO	DESIGNAÇÃO ENDEREÇO	EXERCÍCIO DE ATUALIZAÇÃO	ÁREA
	21 - Partituras Joaquim Murtinho, bairro São José		Área 01 – Sede

CONJUNTO PAISAGÍSTICO (CP)

FOTO	DESIGNAÇÃO ENDEREÇO	EXERCÍCIO DE ATUALIZAÇÃO	ÁREA
	22 - Bosque do Parque Municipal de Esporte Rua Joaquim Murtinho, Bairro São José	Exercício 2021	Área 01 – Sede

BENS IMATERIAIS (IMA)

FOTO	DESIGNAÇÃO ENDEREÇO	EXERCÍCIO DE ATUALIZAÇÃO	ÁREA
	23 - Rua Augusto Lara		Área 01 – Sede
	24 - Festa dos Trabalhadores		Área 01 – Sede


	25 - Festa da terceira idade		Área 01 – Sede
---	------------------------------	--	----------------





EXERCÍCIO 2010

ESTRUTURAS ARQUITETÔNICAS E URBANÍSTICAS (BI)

FOTO	DESIGNAÇÃO ENDEREÇO	EXERCÍCIO DE ATUALIZAÇÃO	ÁREA
	1 - Escola Estadual Dona Maricota Pinto. Rua Rosário, nº. 637		Área 01 – Sede
	2 - Residência Rua Augusto Lara, nº. 961.	Exercício 2023	Área 01 – Sede
	3 - Residência Rua Augusto Lara, nº. 1157.	Exercício 2023	Área 01 – Sede
	4 - Trecho da Rua Augusto Lara – entre Rua Álvares da Silva e Travessa Nossa Senhora do Carmo		Área 01 – Sede

BENS MÓVEIS (BM)

FOTO	DESIGNAÇÃO ENDEREÇO	EXERCÍCIO DE ATUALIZAÇÃO	ÁREA
	5 - Quadros Pintor José Carlos Franco Carvalho Rua Israel Pinheiro, nº. 152.		Área 01 – Sede



	6 - Imagem Nossa Senhora do Rosário – E.E. Dona Maricota Pinto Rua Rosário, n°. 637		Área 01 – Sede
	7 - Caderno de Registro Histórico da E.E. Dona Maricota Pinto Rua Rosário, n°. 637		Área 01 – Sede
	8 - Móveis quarto de solteiro de Residência Rua Augusto Lara, n°. 961.		Área 01 – Sede
	9 - Móveis quarto de casal de Residência Rua Augusto Lara, n°. 961		Área 01 – Sede

PATRIMÔNIO IMATERIAL - CELEBRAÇÕES (IMA)

FOTO	DESIGNAÇÃO ENDEREÇO	EXERCÍCIO DE ATUALIZAÇÃO	ÁREA
	10 - Festa Junina da E.E. Dona Maricota Pinto Rua Rosário, n°. 637		Área 01 – Sede
	11 - Coroação Nossa Senhora da E.E. Dona Maricota Pinto Rua Rosário, n°. 637		Área 01 – Sede
	12 - Desfile da E.E. Dona Maricota Pinto Rua Rosário, n°. 637		Área 01 – Sede



	13 - Fanfarra da E.E. Dona Maricota Pinto Rua Rosário, nº. 637		Área 01 – Sede
	14 - Festa do Dia das Mães da E.E. Dona Maricota Pinto Rua Rosário, nº. 637		Área 01 – Sede

PATRIMÔNIO IMATERIAL – PERSONALIDADES

FOTO	DESIGNAÇÃO ENDEREÇO	EXERCÍCIO DE ATUALIZAÇÃO	ÁREA
	15 - José Carlos Franco de Carvalho		Área 01 – Sede
	16 - Fernando Dias Nogueira		Área 01 – Sede

EXERCÍCIO 2011

ESTRUTURAS ARQUITETÔNICAS E URBANÍSTICAS (BI)


FOTO	DESIGNAÇÃO ENDEREÇO	EXERCÍCIO DE ATUALIZAÇÃO	ÁREA
	1 - Creche Sem Fronteiras (Sociedade Os Pequenininos de Deus)		Área 01 – Sede
	2 - Lar Pousada dos Bertho		Área 01 – Sede

	3 - Edificação Residencial Av. João Vaz Sobrinho s/ número		Área 01 – Sede
	4 - Edificação Residencial Rua Gameleira, 65		Área 01 – Sede
	5 - Edificação Residencial Rua Floresta, 95		Área 01 – Sede


BENS MÓVEIS E INTEGRADOS (BM)

FOTO	DESIGNAÇÃO ENDEREÇO	EXERCÍCIO DE ATUALIZAÇÃO	ÁREA
	6 - Berço Av. João Vaz Sobrinho s/ número		Área 01 – Sede
	7 - Cama de Casal Rua Floresta, 95		Área 01 – Sede
	8 - Cruzeiro Rua Capitão José Polinário, s/ número		Área 01 – Sede



PATRIMÔNIO IMATERIAL – MODOS DE FAZER (IMA)

FOTO	DESIGNAÇÃO ENDEREÇO	EXERCÍCIO DE ATUALIZAÇÃO	ÁREA
	9 - Boneca de Pano Rua 25 de Dezembro, 262		Área 01 – Sede

PATRIMÔNIO IMATERIAL – LUGARES (IMA)





FOTO	DESIGNAÇÃO ENDEREÇO	EXERCÍCIO DE ATUALIZAÇÃO	ÁREA
	10 - Praça Joaquim Hilarino Silva		Área 01 – Sede

PATRIMÔNIO IMATERIAL – PERSONALIDADES (IMA)


FOTO	DESIGNAÇÃO ENDEREÇO	EXERCÍCIO DE ATUALIZAÇÃO	ÁREA
	11 - Sr. Jarbas Ferreira Pires		Área 01 – Sede
	12 - Padre Luciano Pires		Área 01 – Sede

EXERCÍCIO 2012





ESTRUTURAS ARQUITETÔNICAS E URBANÍSTICAS (BI)

FOTO	DESIGNAÇÃO ENDEREÇO	EXERCÍCIO DE ATUALIZAÇÃO	ÁREA
	1 - Igreja de Santo Antônio Avenida Nossa Senhora do Carmo, S/N, Bairro Santo Antônio		Área 01 – Sede
	2 - Praça Maria José Dias de Azevedo. Rua José Maria Dias S/No – Bairro Sol Nascente		Área 01 – Sede
	3 - Estação Ferroviária da Ferrovia Centro Atlântica. Rua Deusdedes Rodrigues de Souza, S/N, Bairro Jardim Bela Vista		Área 01 – Sede
	4 – Escola Municipal Antônio Davi Franco. Rua Hilton Rocha, s/nº - Bairro Planalto II		Área 01 – Sede


CONJUNTO PAISAGÍSTICO (CP)

FOTO	DESIGNAÇÃO ENDEREÇO	EXERCÍCIO DE ATUALIZAÇÃO	ÁREA
	5 – Parque aquático Municipal. Rua Hilton Rocha, s/nº - Bairro Planalto II	Exercício 2023	Área 01 – Sede


BENS MÓVEIS (BM)

FOTO	DESIGNAÇÃO ENDEREÇO	EXERCÍCIO DE ATUALIZAÇÃO	ÁREA
	<p>6 - Imagem de Santo Antônio. Avenida Nossa Senhora do Carmo, S/N, Bairro Santo Antônio</p>		<p>Área 01 – Sede</p>
	<p>7 - Imagem de São Judas Tadeu. Rua Coronel Jovelino Rabelo, nº 288, Bairro São Judas Tadeu</p>		<p>Área 01 – Sede</p>
	<p>8 – Rosário Rua José Fernandes Nogueira No466, Bairro Esperança II.</p>		<p>Área 01 – Sede</p>
	<p>9 – Turíbulo Rua José Fernandes Nogueira No466, Bairro Esperança II</p>		<p>Área 01 – Sede</p>



BENS INTEGRADOS (BIN)

FOTO	DESIGNAÇÃO ENDEREÇO	EXERCÍCIO DE ATUALIZAÇÃO	ÁREA
	10 - Conjunto de Vitrais da Igreja de Santo Antônio Avenida Nossa Senhora do Carmo, S/N, Bairro Santo Antônio	Exercício 2023	Área 01 – Sede

PATRIMÔNIO IMATERIAL – Personalidades (IMA)


FOTO	DESIGNAÇÃO ENDEREÇO	EXERCÍCIO DE ATUALIZAÇÃO	ÁREA
	11 - Gislene Aparecida Miguel Rua José Fernandes Nogueira No466, Bairro Esperança II.		Área 01 – Sede


PATRIMÔNIO IMATERIAL – Celebrações (IMA)

FOTO	DESIGNAÇÃO ENDEREÇO	EXERCÍCIO DE ATUALIZAÇÃO	ÁREA
	12 - Trezena de Santo Antônio Avenida Nossa Senhora do Carmo, S/N, Bairro Santo Antônio.		Área 01 – Sede
	13 - Festa de São Judas Tadeu Bairro de São Judas Tadeu.		Área 01 – Sede

EXERCÍCIO 2013

ESTRUTURAS ARQUITETÔNICAS E URBANÍSTICAS (BI)


FOTO	DESIGNAÇÃO ENDEREÇO	EXERCÍCIO DE ATUALIZAÇÃO	ÁREA
	1 – Capela de Bom Jesus Comunidade Piranhas – Zona Rural		Área 02 – Zona Rural

	<p>2 - Fazenda São Julião Comunidade Paineiras – Zona Rural</p>		<p>Área 02 – Zona Rural</p>
---	---	--	---------------------------------

BENS MÓVEIS (BM)

FOTO	DESIGNAÇÃO ENDEREÇO	EXERCÍCIO DE ATUALIZAÇÃO	ÁREA
	<p>3 - Imagem de São Julião Capela de São Julião Comunidade Paineiras – Zona Rural</p>		<p>Área 02 – Zona Rural</p>
	<p>4 - Cruzeiro Capela de São Julião Comunidade Paineiras – Zona Rural</p>		<p>Área 02 – Zona Rural</p>

SÍTIO ARQUEOLÓGICO (PAR)


FOTO	DESIGNAÇÃO ENDEREÇO	EXERCÍCIO DE ATUALIZAÇÃO	ÁREA
	<p>5 - Pinturas Rupestres do Sítio Posse Grande</p>		<p>Área 04 - Zona Rural</p>






EXERCÍCIO 2014

ESTRUTURAS ARQUITETÔNICAS E URBANÍSTICAS (BI)


FOTO	DESIGNAÇÃO ENDEREÇO	EXERCÍCIO DE ATUALIZAÇÃO	ÁREA
	1 – Antiga Sede da Fazenda São Julião Comunidade Paineiras		Área 02 – Zona Rural
	2 – Fazenda do Sr. José Borginho (José Bernardino). Comunidade de Paus Secos.		Área 02 – Zona Rural
	3 – Capela de São José Comunidade de Paus Secos.		Área 02 – Zona Rural
	4 – Fazenda Santa Maria. Comunidade Ilha		Área 02 – Zona Rural
	5 – Capela do Sr. Bom Jesus. Comunidade da Ilha		Área 02 – Zona Rural

BENS INTEGRADOS (BIN)


FOTO	DESIGNAÇÃO ENDEREÇO	EXERCÍCIO DE ATUALIZAÇÃO	ÁREA
	6 – Pinturas Parietais da Fazenda São Julião Comunidade Paineiras		Área 02 – Zona Rural

BENS MÓVEIS (BM)			
FOTO	DESIGNAÇÃO ENDEREÇO	EXERCÍCIO DE ATUALIZAÇÃO	ÁREA
	7 – Aparelho de Jantar de louça Inglesa de início do XX. Comunidade Paineiras		Área 02 – Zona Rural
	8 – Armário em madeira do início do XX. Comunidade Paineiras		Área 02 – Zona Rural
	9 – Garrafão de aguardente. BM Comunidade de Paus Secos Arcos - MG		Área 02 – Zona Rural
	10 – Pilão em latão fundido Comunidade de Paus Secos		Área 02 – Zona Rural
PATRIMÔNIO IMATERIAL – OFÍCIOS E MODOS DE FAZER (IMA)			
FOTO	DESIGNAÇÃO ENDEREÇO	EXERCÍCIO DE ATUALIZAÇÃO	ÁREA
	11 – Fabricação de biscoitos e quitandas Comunidade Paineiras		Área 02 – Zona Rural

PATRIMÔNIO IMATERIAL – PERSONALIDADES (IMA)


FOTO	DESIGNAÇÃO ENDEREÇO	EXERCÍCIO DE ATUALIZAÇÃO	ÁREA
	12 – Sr. José Maria Ribeiro Comunidade Paineiras		Área 02 – Zona Rural

SÍTIOS NATURAIS – (SN)



FOTO	DESIGNAÇÃO ENDEREÇO	EXERCÍCIO DE ATUALIZAÇÃO	ÁREA
	13 – Lagoa das Piranhas Comunidade Piranhas		Área 02 – Zona Rural


EXERCÍCIO 2015

ESTRUTURAS ARQUITETÔNICAS E URBANÍSTICAS (BI)

FOTO	DESIGNAÇÃO ENDEREÇO	EXERCÍCIO DE ATUALIZAÇÃO	ÁREA
	1 – Edificação Residencial – Sede da Fazenda do Sr. Oscar Zona Rural		Área 03 – Zona Rural


BENS MÓVEIS (BM) | INTEGRADOS

FOTO	DESIGNAÇÃO ENDEREÇO	EXERCÍCIO DE ATUALIZAÇÃO	ÁREA
	2 – Pilão do Século XX – Sede da Fazenda do Sr. Oscar. Zona Rural		Área 03 – Zona Rural
	3 – Fogão a Lenha – Sede da Fazenda do Sr. Oscar. Zona Rural		Área 03 – Zona Rural


	<p>4 – Retrato de Dona Ana – Sede da Fazenda da Dona Ana. Zona Rural</p>		<p>Área 03 – Zona Rural</p>
---	--	--	---------------------------------

EXERCÍCIO 2016

ESTRUTURAS ARQUITETÔNICAS E URBANÍSTICAS (BI)


FOTO	DESIGNAÇÃO ENDEREÇO	EXERCÍCIO DE ATUALIZAÇÃO	ÁREA
	<p>1 - Cercado de pedra – Sede da Fazenda Boa Vista</p>		<p>Área 03 – Zona Rural</p>

BENS MÓVEIS E INTEGRADOS (BM)

FOTO	DESIGNAÇÃO ENDEREÇO	EXERCÍCIO DE ATUALIZAÇÃO	ÁREA
	<p>2 – Maquina Tear Século XX – Sede da Fazenda Sobradinho</p>		<p>Área 03 – Zona Rural</p>

EXERCÍCIO 2017



ESTRUTURAS ARQUITETÔNICAS E URBANÍSTICAS (BI)

FOTO	DESIGNAÇÃO ENDEREÇO	EXERCÍCIO DE ATUALIZAÇÃO	ÁREA
	<p>1 – Casarão Comunidade Boca da Mata</p>		<p>Área 04 – Zona Rural</p>

BENS MÓVEIS E INTEGRADOS (BM)



FOTO	DESIGNAÇÃO ENDEREÇO	EXERCÍCIO DE ATUALIZAÇÃO	ÁREA
	<p>2 – Barril de Bálsamo Fazenda do Criolo - Comunidade Boca da Mata</p>		<p>Área 04 – Zona Rural</p>
	<p>3 – Moinho de Pedra Fazenda do Criolo - Comunidade Boca da Mata</p>		<p>Área 04 – Zona Rural</p>

BEM IMATERIAL (IMA)

FOTO	DESIGNAÇÃO ENDEREÇO	EXERCÍCIO DE ATUALIZAÇÃO	ÁREA
	<p>4 – Modo de fazer: Cachaça Acaciana Comunidade Boca da Mata</p>		<p>Área 04 – Zona Rural</p>
	<p>5– Modo de fazer: Rapadura Comunidade Boca da Mata</p>		<p>Área 04 – Zona Rural</p>

EXERCÍCIO 2018

ESTRUTURAS ARQUITETÔNICAS E URBANÍSTICAS (BI)

FOTO	DESIGNAÇÃO ENDEREÇO	EXERCÍCIO DE ATUALIZAÇÃO	ÁREA
	1 – Sede da Fazenda Bocaininha Rastro de São Pedro		Área 04 – Zona Rural
	2 – Sobrado da Estação Ecológica Corumbá Km 74,5 MG-170 - Estação Ecológica de Corumbá		Área 04 – Zona Rural

CONJUNTO PAISAGÍSTICO NATURAL (CPN)


FOTO	DESIGNAÇÃO ENDEREÇO	EXERCÍCIO DE ATUALIZAÇÃO	ÁREA
	3 – Rastro de São Pedro BR-354, entrada à esquerda após viaduto da ferrovia		Área 04 – Zona Rural
	4 – Gruta da Violeta KM 74,5 da MG-170		Área 04 – Zona Rural

EXERCÍCIO 2019


ESTRUTURAS ARQUITETÔNICAS E URBANÍSTICAS (BI)

FOTO	DESIGNAÇÃO ENDEREÇO	EXERCÍCIO DE ATUALIZAÇÃO	ÁREA
	1 – Capela de São Miguel Rua João Felisberto, s/n Distrito de Calciolândia		Área 05 – Zona Rural
	2 – Hotel São Miguel BR-354, km 461 Distrito de Calciolândia		Área 05 – Zona Rural
	3 - Sede Fazenda São Miguel Distrito de Calciolândia		Área 05 – Zona Rural

BENS MÓVEIS E INTEGRADOS (BM | BIN)

FOTO	DESIGNAÇÃO ENDEREÇO	EXERCÍCIO DE ATUALIZAÇÃO	ÁREA
	4 – Moinho de Fubá Fazenda Grande Calciolândia Distrito de Calciolândia		Área 05 – Zona Rural




BEM IMATERIAL (IMA)

FOTO	DESIGNAÇÃO ENDEREÇO	EXERCÍCIO DE ATUALIZAÇÃO	ÁREA
	5 – José Leopoldo Ribeiro Av. Donato de Andrade, 11 Distrito de Calciolândia		Área 04 – Zona Rural


EXERCÍCIO 2023

BENS MÓVEIS E INTEGRADOS (BM | BIN)



FOTO	DESIGNAÇÃO ENDEREÇO	EXERCÍCIO DE ATUALIZAÇÃO	ÁREA
	1 - Imagem de Nossa Senhora do Carmo		Área 01 – Sede
	2 - Imagem de Nossa Senhora das Dores		Área 01 – Sede




	<p>3 - Imagem de Nosso Senhor dos Passos</p>		<p>Área 01 – Sede</p>
	<p>4 - Imagem de Nosso Senhor Morto</p>		<p>Área 01 – Sede</p>
	<p>5 - Livro de Assinaturas de Arcoenses Ausentes e Amigos de Arcos</p>		<p>Área 01 – Sede</p>

BEM IMATERIAL (IMA)





FOTO	DESIGNAÇÃO ENDEREÇO	EXERCÍCIO DE ATUALIZAÇÃO	ÁREA
	<p>6 - Fanfarra Gastão Quirino</p>		<p>Área 01 – Sede</p>

1.4. REGISTRO DOCUMENTAL

ESTRUTURAS ARQUITETÔNICAS E URBANÍSTICAS (BI)			
FOTO	DESIGNAÇÃO ENDEREÇO	ÁREA	ÚLTIMA ATUALIZAÇÃO
	1 - Residência Praça Martins Dias, 28 (Demolida)	Área 01 – Sede	Exercício 2024
	2 - Residência Rua Augusto Lara, 170 (Demolida)	Área 01 – Sede	Exercício 2024

BENS MÓVEIS E INTEGRADOS (BM BIN)			
FOTO	DESIGNAÇÃO ENDEREÇO	ÁREA	ÚLTIMA ATUALIZAÇÃO
	3 - Túnica Rua Israel Pinheiro, 36 (Bem inexistente)	Área 01 – Sede	Exercício 2020
	4 - Livros de Escritura – Cartório Hilton Rocha Praça Floriano Peixoto (Impedimento de acesso ao bem)	Área 01 – Sede	Exercício 2022
	5 - Livros de Procução – Cartório Hilton Rocha Praça Floriano Peixoto (Impedimento de acesso ao bem)	Área 01 – Sede	Exercício 2022


1.5. PATRIMÔNIO ATUALIZADO NO PERÍODO DE AÇÃO E PRESERVAÇÃO

ESTRUTURAS ARQUITETÔNICAS E URBANÍSTICAS (BI)		
FOTO	DESIGNAÇÃO ENDEREÇO	ÁREA
	1 – Residência (Demolida) Praça Martins Dias, nº28 - Centro	Área 01 – Sede
	2 – Cruzeiro Av. Travessa Paulo Jacinto, s/nº	Área 01 – Sede
	3 – Imóvel Residencial Rua Augusto Lara, nº115 - Centro	Área 01 – Sede
	4 – Residência (Demolida) Rua Augusto Lara, nº170 - Centro	Área 01 – Sede
	5 – Imóvel Residencial Rua Sagrado Coração de Jesus, nº75 - Centro	Área 01 – Sede
	6 – Imóvel Residencial Rua Augusto Lara, nº593 - Centro	Área 01 – Sede
	7 – Casa de Cultura Rua Getúlio Vargas, 34	Área 01 – Sede
	8 – Capela de São Julião Fazenda São Julião	Área 02 – Zona Rural
	9 – Usina Velha Estrada Intermunicipal Arcos-Japaraíba / São Domingos	Área 03 – Zona Rural


1.6. PATRIMÔNIO INVENTARIADO NO PERÍODO DE AÇÃO E PRESERVAÇÃO

EXERCÍCIO 2024

ESTRUTURAS ARQUITETÔNICAS E URBANÍSTICAS (BI)

FOTO	DESIGNAÇÃO ENDEREÇO	ÁREA
	1 – Igreja Matriz Nossa Senhora do Carmo Praça Floriano Peixoto, nº01 - Centro	Área 01 – Sede

BEM IMATERIAL (IMA)

FOTO	DESIGNAÇÃO ENDEREÇO	ÁREA
	2 – Festa de Nossa Senhora Aparecida Estrada Laura Andrade (ao lado da Escola Municipal Laura Andrade) – Zona Rural	Área 03 – Zona Rural